

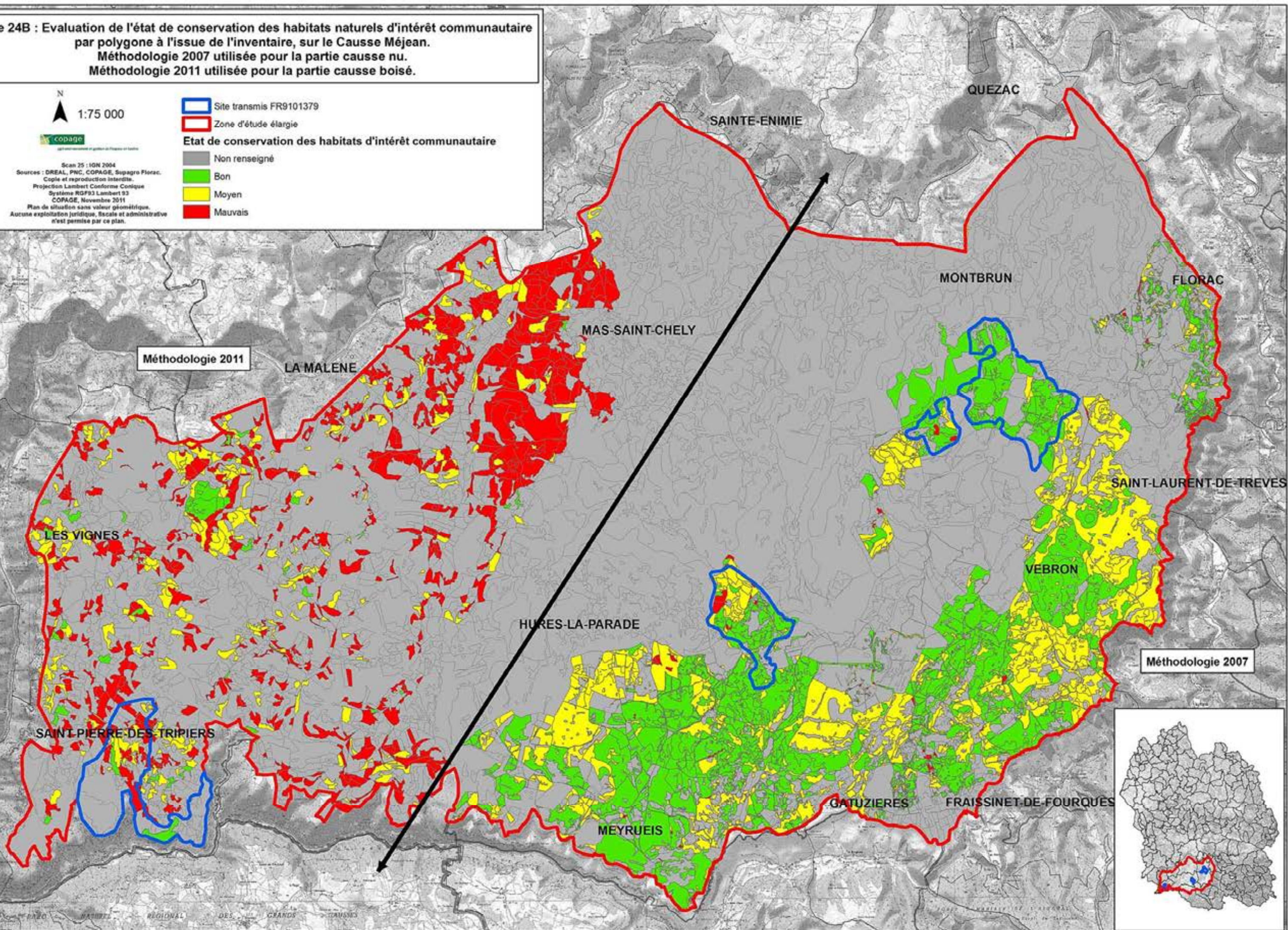
Carte 24B : Evaluation de l'état de conservation des habitats naturels d'intérêt communautaire par polygone à l'issue de l'inventaire, sur le Causse Méjean.
 Méthodologie 2007 utilisée pour la partie cause nu.
 Méthodologie 2011 utilisée pour la partie cause boisé.

N
 1:75 000

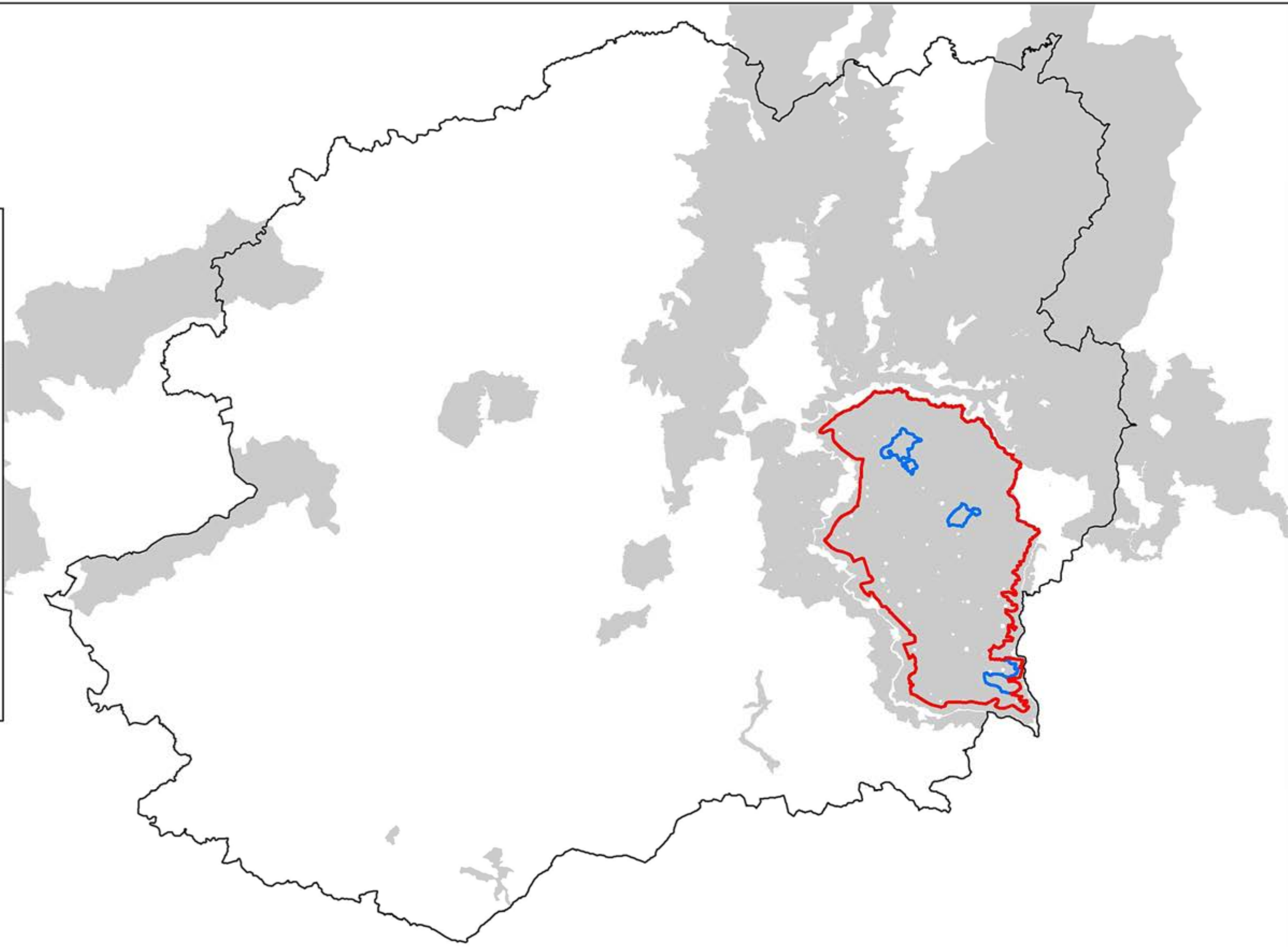


Scan 25 : IGN 2004
 Sources : DREAL, PNC, COPAGE, Supagro Florac.
 Copie et reproduction interdite.
 Projection Lambert Conformé Conique
 Système RG93 Lambert 93
 COPAGE, Novembre 2011
 Plan de situation sans valeur géométrique.
 Aucune exploitation juridique, fiscale et administrative
 n'est permise par ce plan.

- Site transmis FR9101379
 - Zone d'étude élargie
- Etat de conservation des habitats d'intérêt communautaire**
- Non renseigné
 - Bon
 - Moyen
 - Mauvais





Les sites Natura 2000 du département de la Lozère.
(source DREAL 2010)

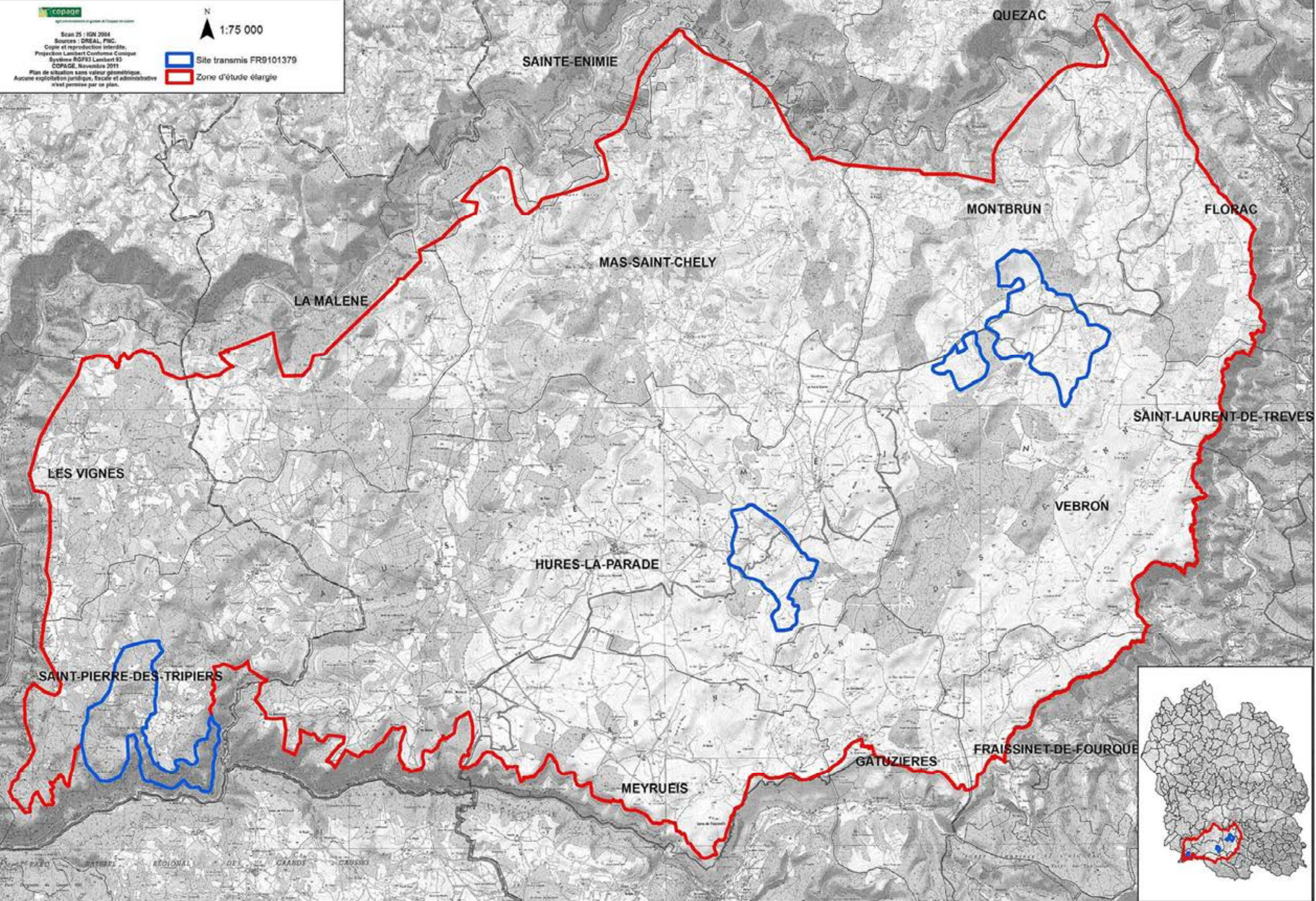


Carte 1 : Localisation du site transmis et du périmètre d'étude.



Scan 25 : IGN 2004
Sources : DREAL, PNC
Copie et reproduction interdite.
Projection Lambert Conformé Conique
Système RGF93 Lambert 93
COPAGE, Novembre 2011
Plan de situation sans valeur géométrique.
Aucune exploitation juridique, fiscale et administrative
n'est permise par ce plan.






 Site transmis FR9101379
 Zone d'étude élargie



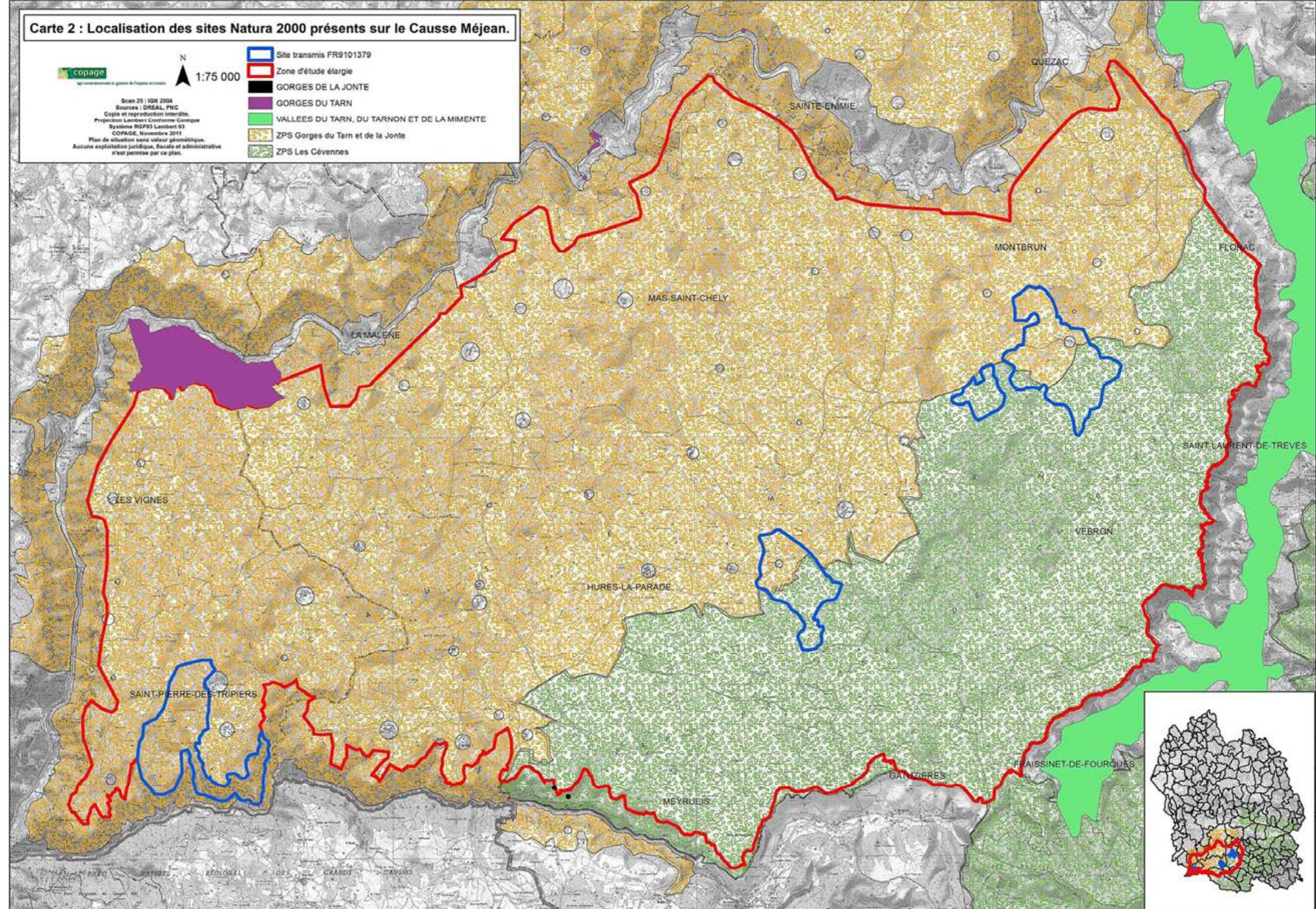
Carte 2 : Localisation des sites Natura 2000 présents sur le Causse Méjean.



N
1:75 000

-  Site transmis FR9101379
-  Zone d'étude élargie
-  GORGES DE LA JONTE
-  GORGES DU TARN
-  VALLEES DU TARN, DU TARNON ET DE LA MIMENTE
-  ZPS Gorges du Tarn et de la Jonte
-  ZPS Les Cévennes

Scan 25 : IGN 2004
Sources : DREAL, PWC
Copie et reproduction interdite.
Projection Lambert Conformé Conique
Système RGF93 Lambert 93
COPAGE, Novembre 2011
Plan de situation sans valeur géométrique.
Aucune exploitation juridique, fiscale et administrative
n'est permise par ce plan.



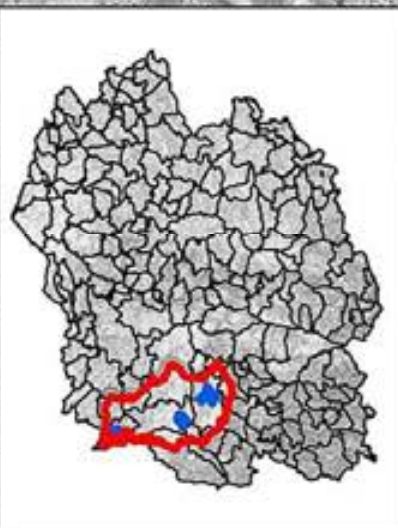
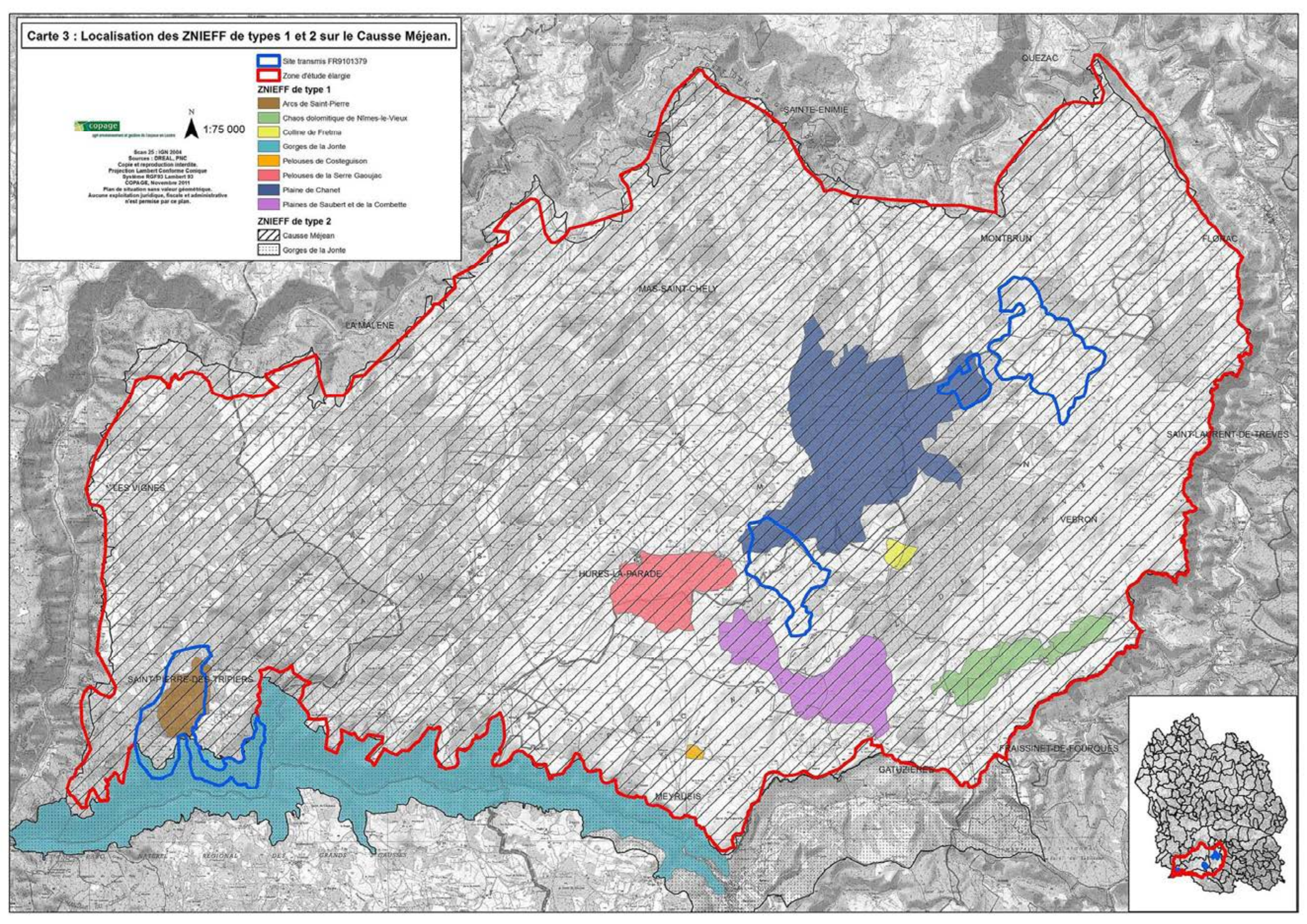
Carte 3 : Localisation des ZNIEFF de types 1 et 2 sur le Causse Méjean.



1:75 000

Scan 25 : IGN 2004
Sources : DREAL, PNC
Copie et reproduction interdite.
Projection Lambert Conformé Conique
Système RG793 Lambert 93
COPAGE, Novembre 2011
Plan de situation sans valeur géométrique.
Aucune exploitation juridique, fiscale et administrative
n'est permise par ce plan.

- Site transmis FR9101379
- Zone d'étude élargie
- ZNIEFF de type 1**
 - Arcs de Saint-Pierre
 - Chaos dolomitique de Nîmes-le-Vieux
 - Colline de Fretina
 - Gorges de la Jonte
 - Pelouses de Costeguisson
 - Pelouses de la Serre Gaoujac
 - Plaine de Chanet
 - Raines de Saubert et de la Combette
- ZNIEFF de type 2**
 - Causse Méjean
 - Gorges de la Jonte



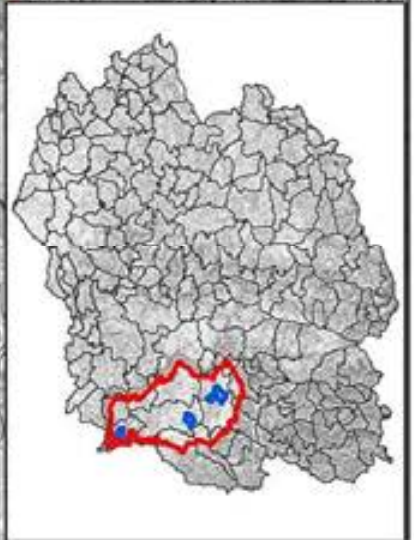
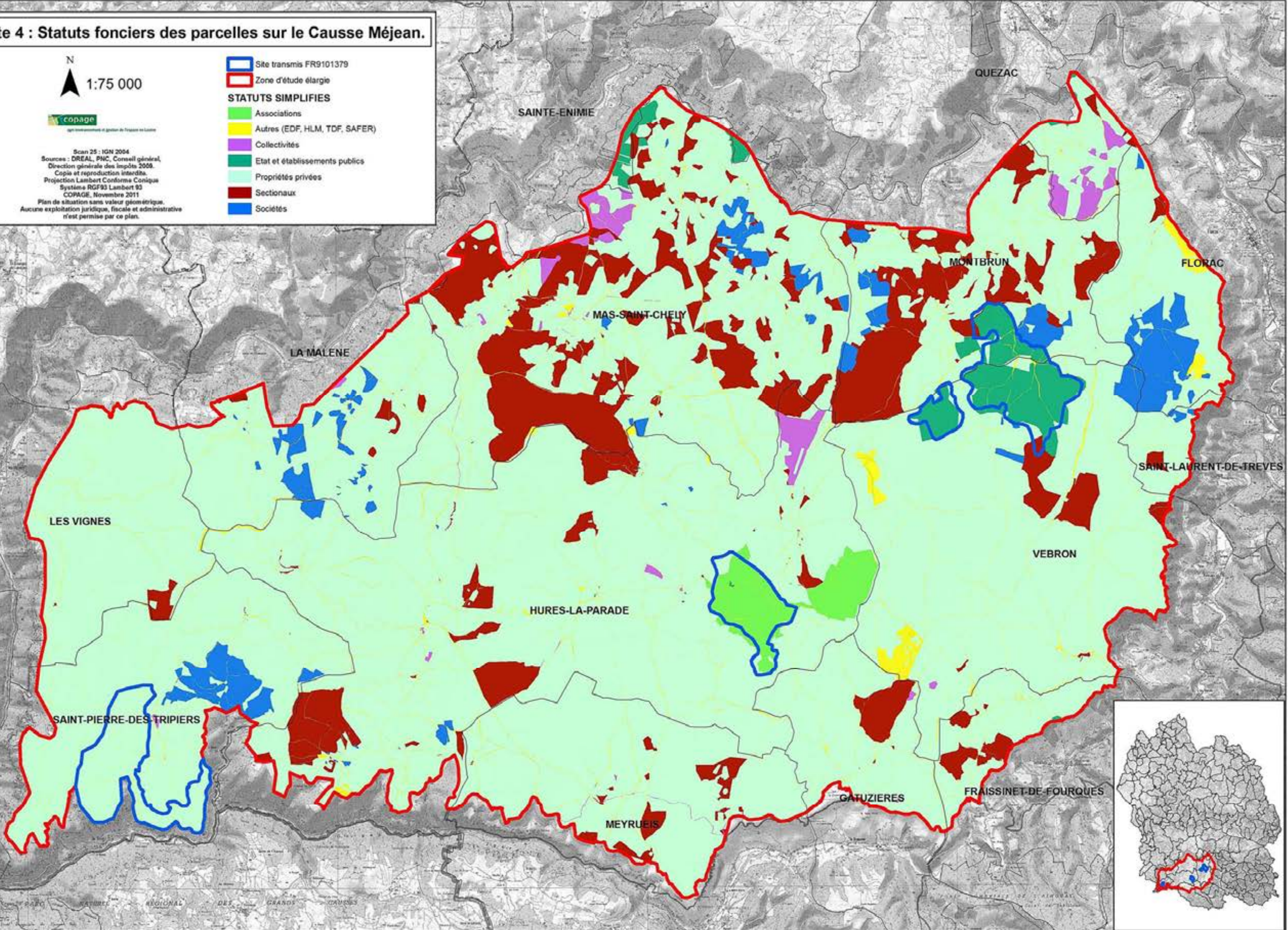
Carte 4 : Statuts fonciers des parcelles sur le Causse Méjean.

N
1:75 000



Scan 25 : IGN 2004
Sources : DREAL, PNC, Conseil général,
Direction générale des impôts 2009.
Copie et reproduction interdite.
Projection Lambert Conforme Conique
Système RGF93 Lambert 93
COPAGE, Novembre 2011
Plan de situation sans valeur géométrique.
Aucune exploitation juridique, fiscale et administrative
n'est permise par ce plan.

- Site transmis FR9101379
- Zone d'étude élargie
- STATUTS SIMPLIFIES**
- Associations
- Autres (EDF, HLM, TDF, SAFER)
- Collectivités
- Etat et établissements publics
- Propriétés privées
- Sectionaux
- Sociétés



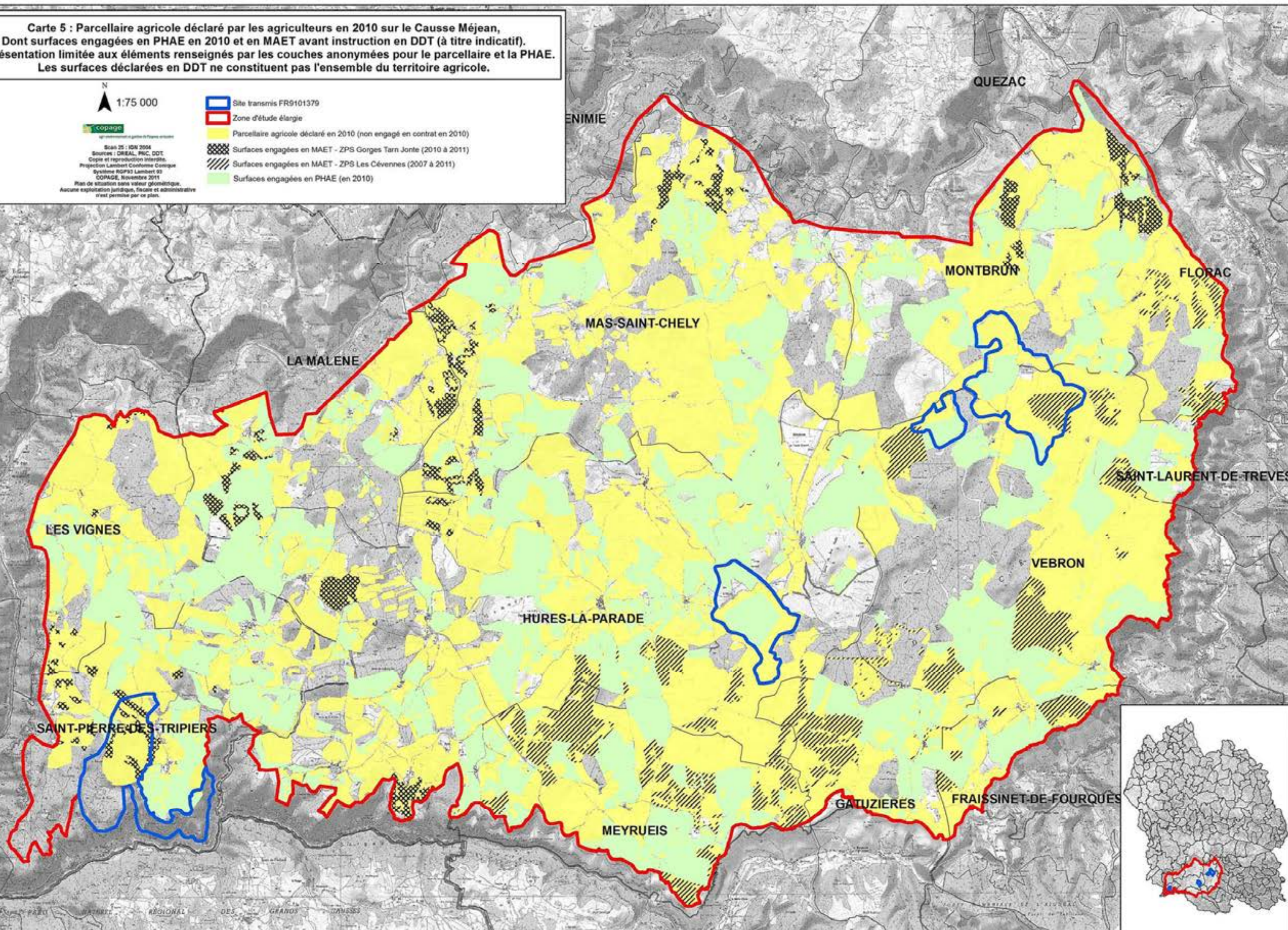
Carte 5 : Parcellaire agricole déclaré par les agriculteurs en 2010 sur le Causse Méjean, Dont surfaces engagées en PHAE en 2010 et en MAET avant instruction en DDT (à titre indicatif). Représentation limitée aux éléments renseignés par les couches anonymées pour le parcellaire et la PHAE. Les surfaces déclarées en DDT ne constituent pas l'ensemble du territoire agricole.

N
1:75 000



Scale 25 : IGN 2004
Sources : DREAL, PNC, DDT
Copie et reproduction interdites.
Projection Lambert Conformée Contour
Système RGPS Lambert 03
COPAGE, Novembre 2011
Plan de situation sans valeur géométrique.
Aucune exploitation juridique, fiscale et administrative
n'est permise par ce plan.

-  Site transmis FR9101379
-  Zone d'étude élargie
-  Parcellaire agricole déclaré en 2010 (non engagé en contrat en 2010)
-  Surfaces engagées en MAET - ZPS Gorges Tarn Jonte (2010 à 2011)
-  Surfaces engagées en MAET - ZPS Les Cévennes (2007 à 2011)
-  Surfaces engagées en PHAE (en 2010)



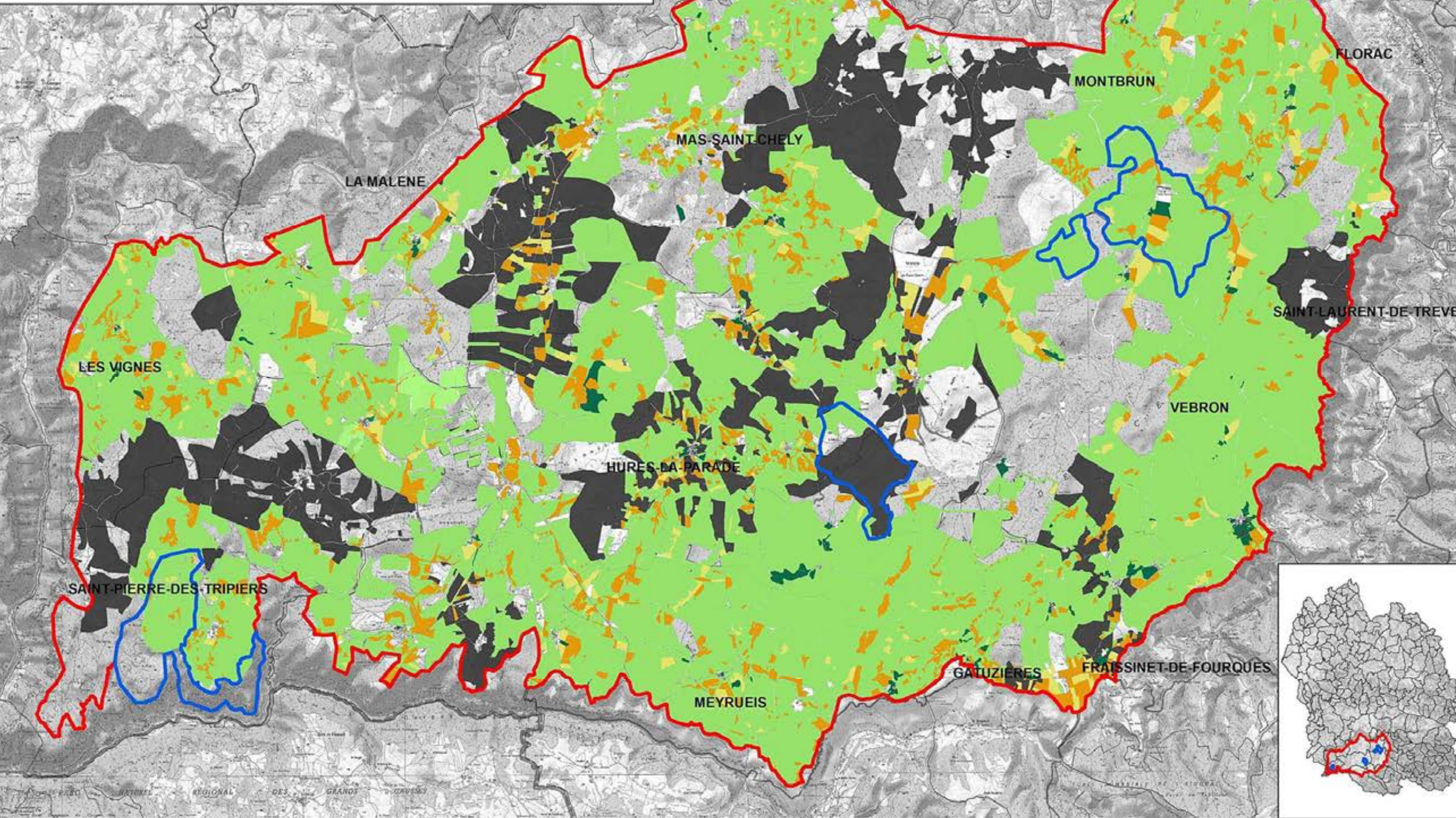
Carte 6 : Assolement du parcellaire agricole déclaré par les agriculteurs en 2010 sur le Causse Méjean, Représentation limitée aux éléments renseignés par le RPG anonyme. Les surfaces déclarées en DDT ne constituent pas l'ensemble du territoire agricole.

N
1:75 000

Copage
Système d'information géographique en ligne

Scan 25 - IGN 2004
Sources : DREAL, PNC, DDT B&S
Copie et reproduction interdite.
Projection Lambert Conforme Conique
Système RGFR Lambert 93
COPAGE, Novembre 2011
Plan de situation sans valeur géométrique.
Aucune exploitation juridique, fiscale et administrative n'est permise par ce plan.

- Site transmis FR9101379
- Zone d'étude élargie
- Estives, landes et parcours
- Prairie permanente
- Prairie temporaire
- Céréales
- Non renseigné



Carte 7 : Répartition des sièges d'exploitations agricoles sur le Causse Méjean.

Type délevage présent sur l'exploitation :

- Ovin lait
- Ovin viande
- Ovin mixte (lait et viande)
- Bovin
- Equin
- Troupeaux mixtes
- Apiculture
- Volaille/Diversification/Transformation

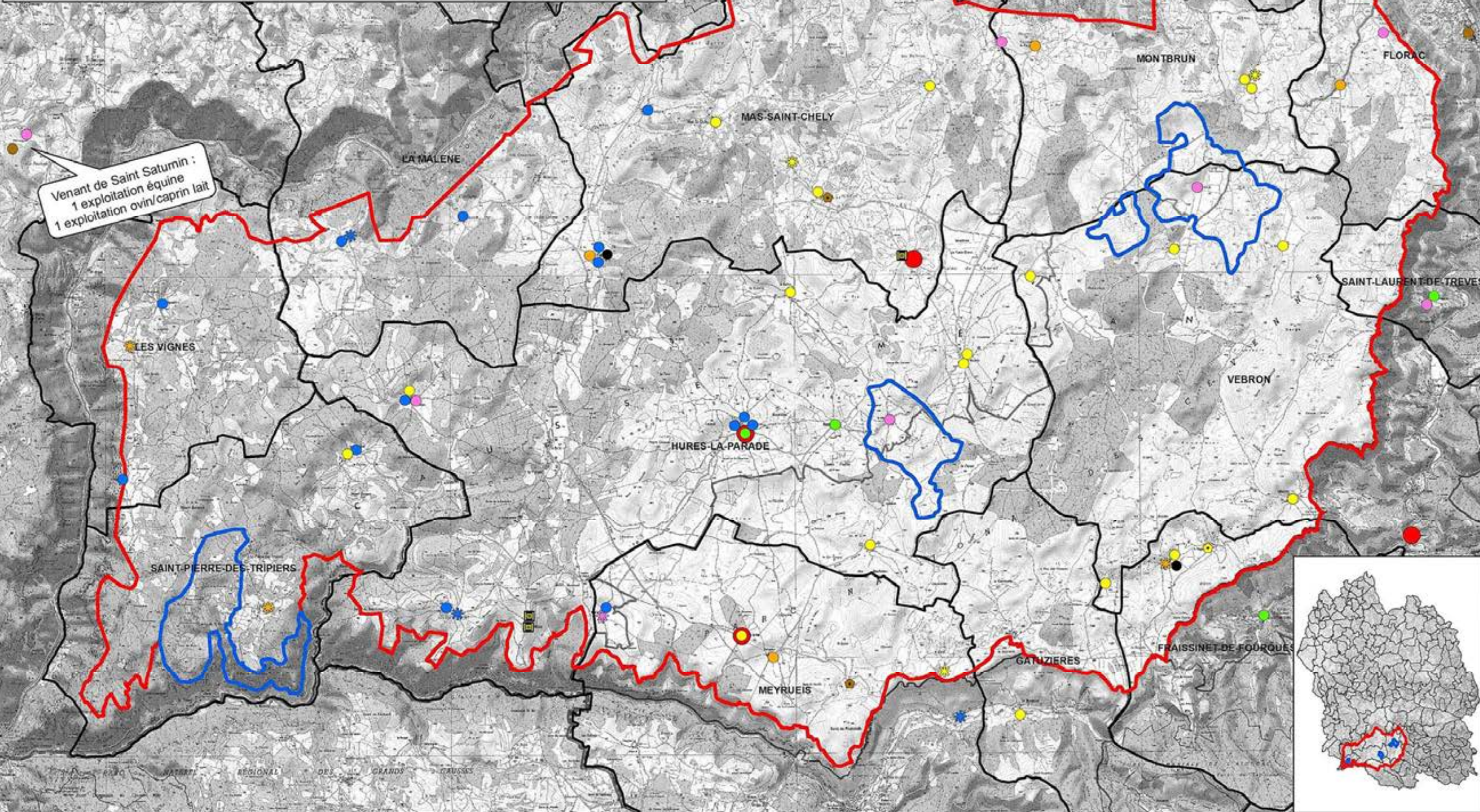
Site transmis FR9101379 (contour bleu)

Zone d'étude élargie (contour rouge)

Activité de l'exploitation agricole :

- Activité d'élevage
- Activité d'accueil
- Activité de diversification et/ou transformation
- Activité de diversification et/ou transformation, et d'accueil
- Volaille/Diversification/Transformation

Scale: 1:75 000
 Sources: DREAL, COPAGE
 Projection Lambert Conformé Conique
 Système RGF93 Lambert 83
 COPAGE, Novembre 2011
 Plan de répartition sans valeur géométrique.
 Aucune exploitation juridique, fiscale et administrative n'est permise par ce plan.



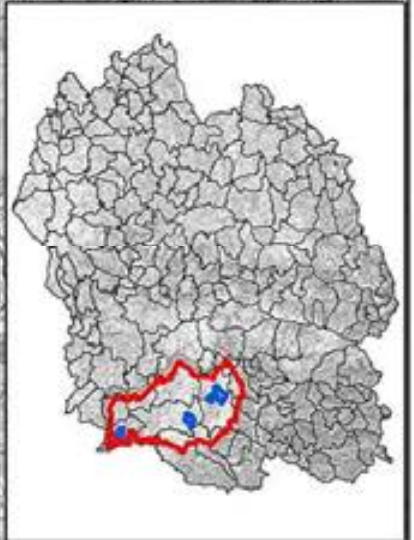
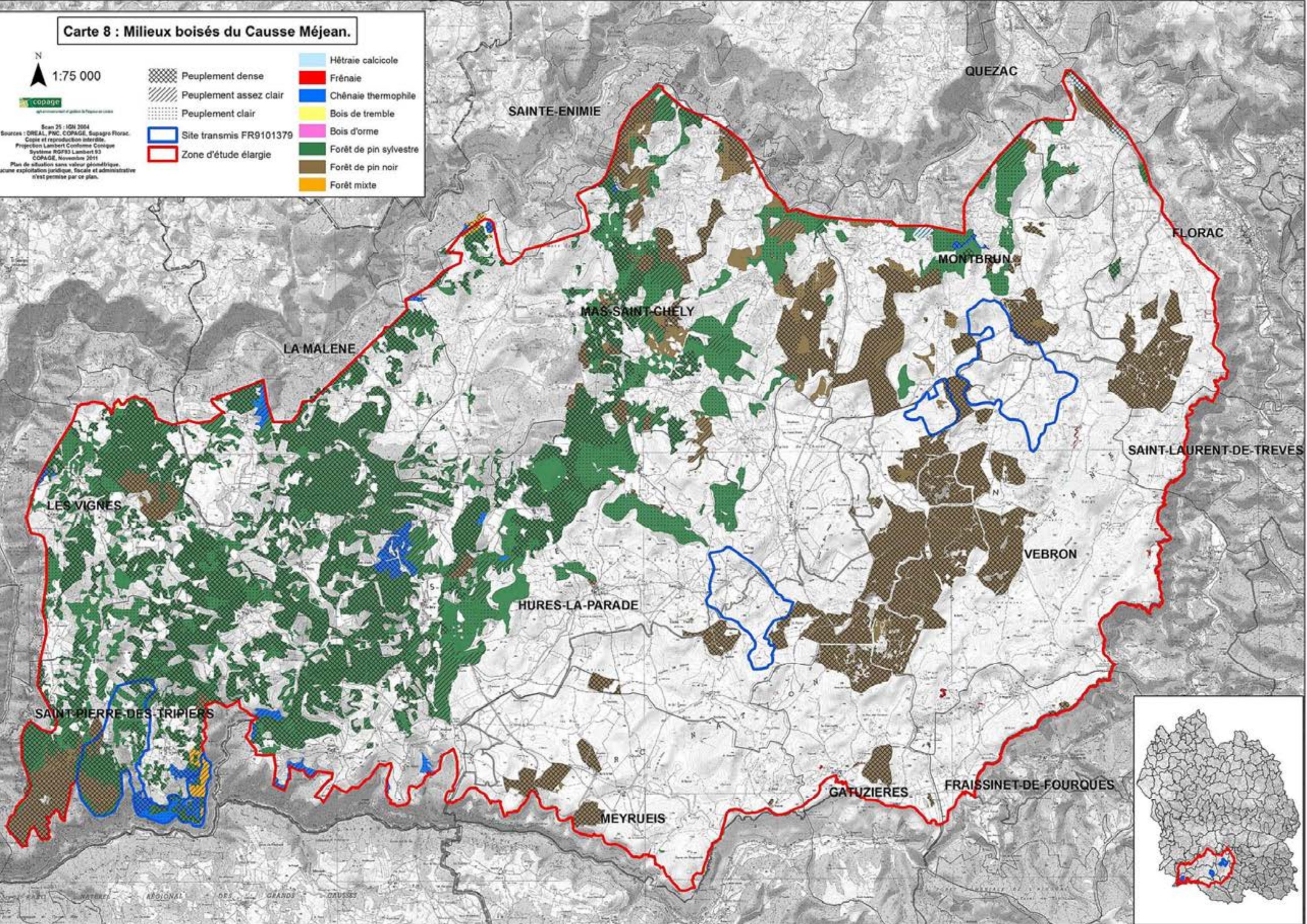
Carte 8 : Milieux boisés du Causse Méjean.

N
1:75 000



Scan 25 : IGN 2004
Sources : DREAL, PNC, COPAGE, Supagro Florac.
Copie et reproduction interdite.
Projection Lambert Conformée Conique
Système RGCR93 Lambert 93
COPAGE, Novembre 2011
Plan de situation sans valeur géométrique.
Aucune exploitation juridique, fiscale et administrative
n'est permise par ce plan.

- | | | | |
|--|-------------------------|--|------------------------|
| | Peuplement dense | | Hêtraie calcicole |
| | Peuplement assez clair | | Frênaie |
| | Peuplement clair | | Chênaie thermophile |
| | Site transmis FR9101379 | | Bois de tremble |
| | Zone d'étude élargie | | Bois d'orme |
| | | | Forêt de pin sylvestre |
| | | | Forêt de pin noir |
| | | | Forêt mixte |



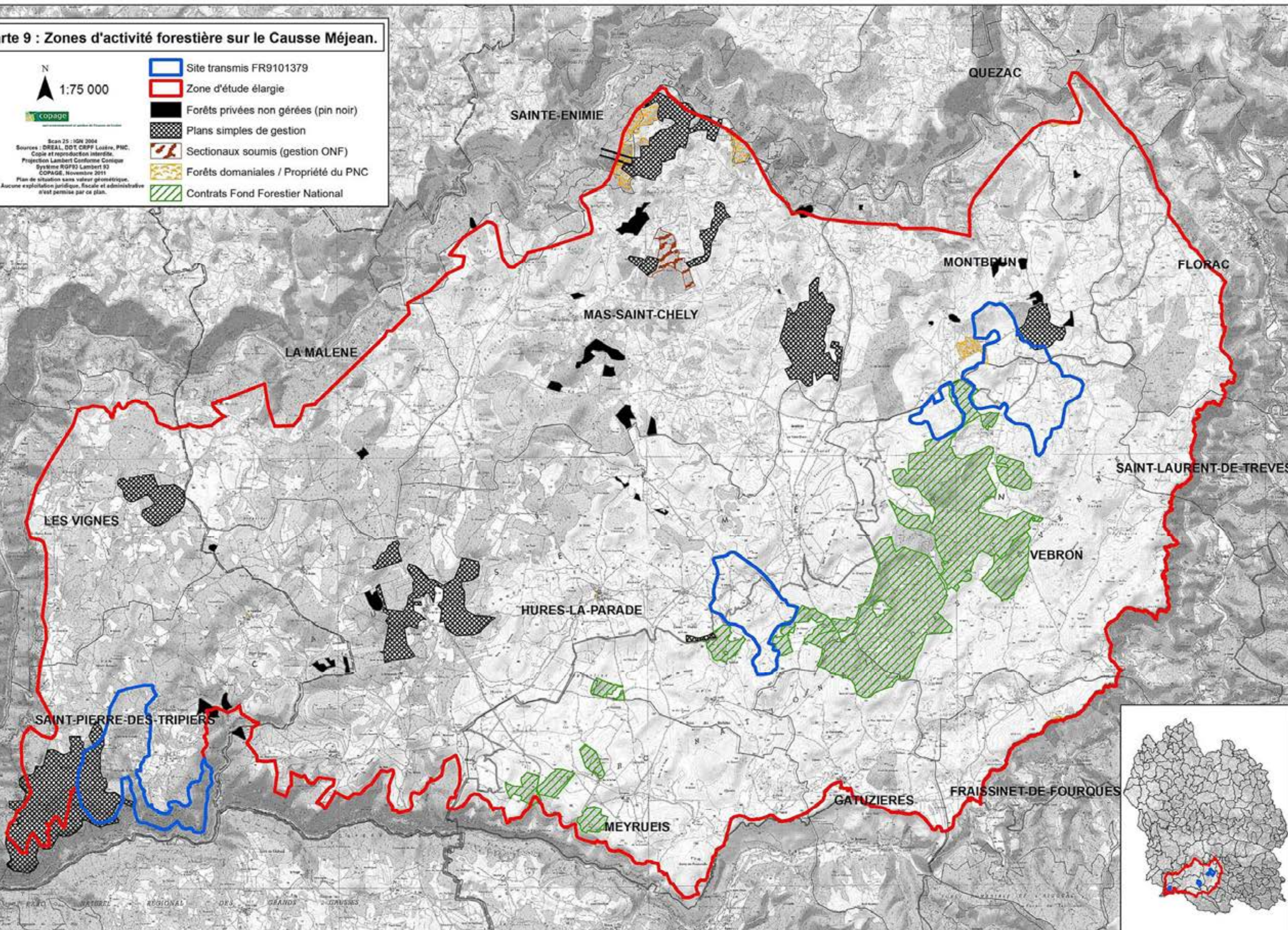
Carte 9 : Zones d'activité forestière sur le Causse Méjean.

N
1:75 000



Scan 25 : IGN 2004
Sources : DREAL, DDT, CRPF Lozère, PNC.
Copie et reproduction interdite.
Projection Lambert Conformé Conique
Système RGF93 Lambert 93
COPAGE, Novembre 2011
Plan de situation sans valeur géométrique.
Aucune exploitation juridique, fiscale et administrative
n'est permise par ce plan.

-  Site transmis FR9101379
-  Zone d'étude élargie
-  Forêts privées non gérées (pin noir)
-  Plans simples de gestion
-  Sectionaux soumis (gestion ONF)
-  Forêts domaniales / Propriété du PNC
-  Contrats Fond Forestier National



Carte 10 : Planification urbaine des communes du Causse Méjean.

N
1:75 000



copage

aménagement et gestion de l'espace agricole

Scan 25 - IGN 2004

Sources : DREAL, PNC

Copie et reproduction interdite.

Projection Lambert Conformée Conique

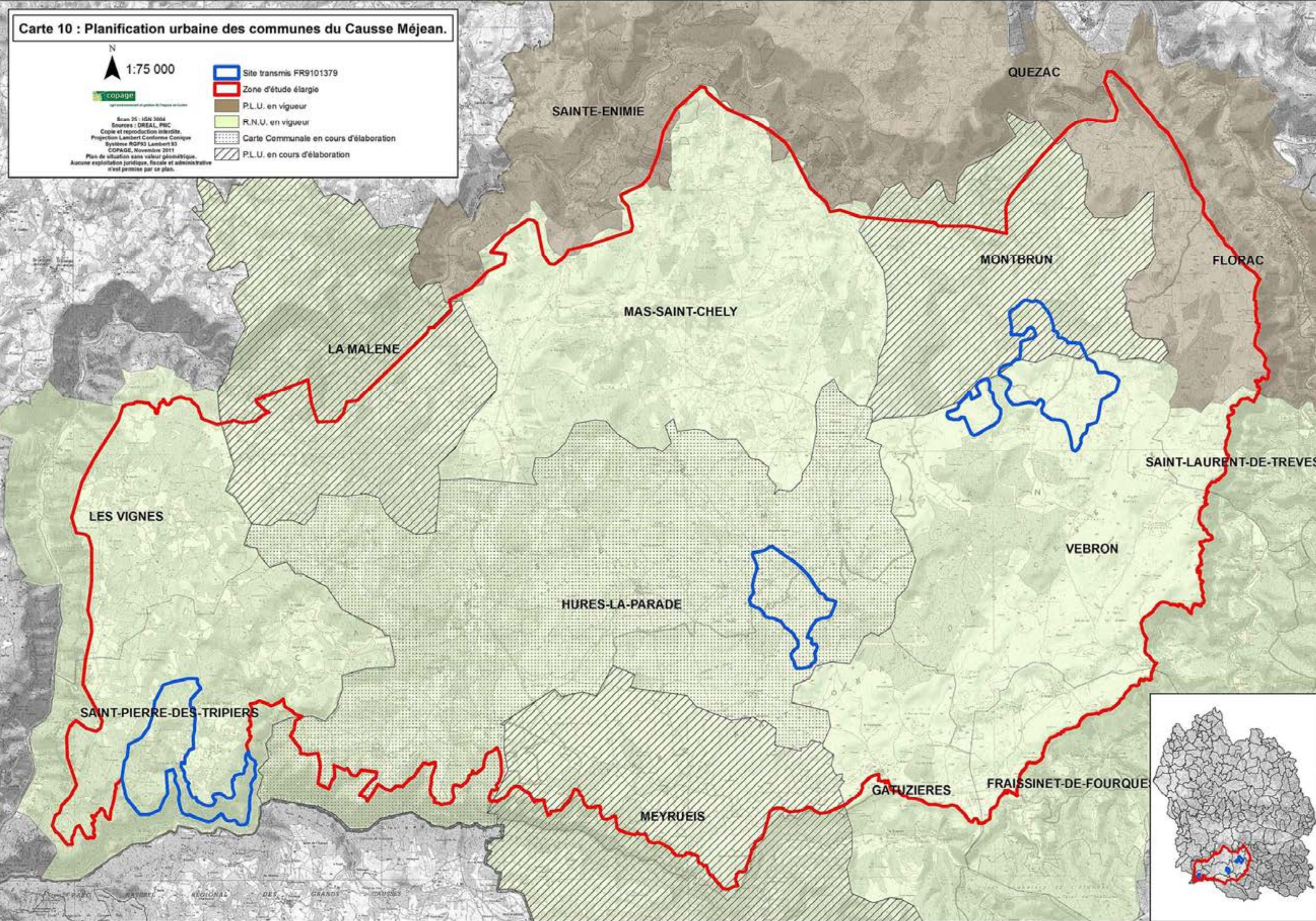
Système RGPS Lambert 93

COPAGE, Novembre 2011

Plan de situation sans valeur géométrique.

Aucune exploitation juridique, fiscale et administrative n'est permise par ce plan.

- Site transmis FR9101379
- Zone d'étude élargie
- PL.U. en vigueur
- R.N.U. en vigueur
- Carte Communale en cours d'élaboration
- PL.U. en cours d'élaboration



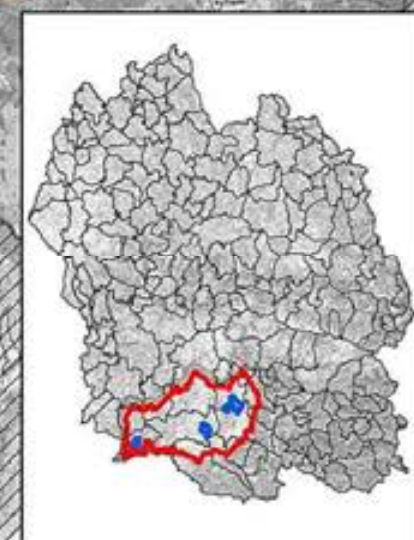
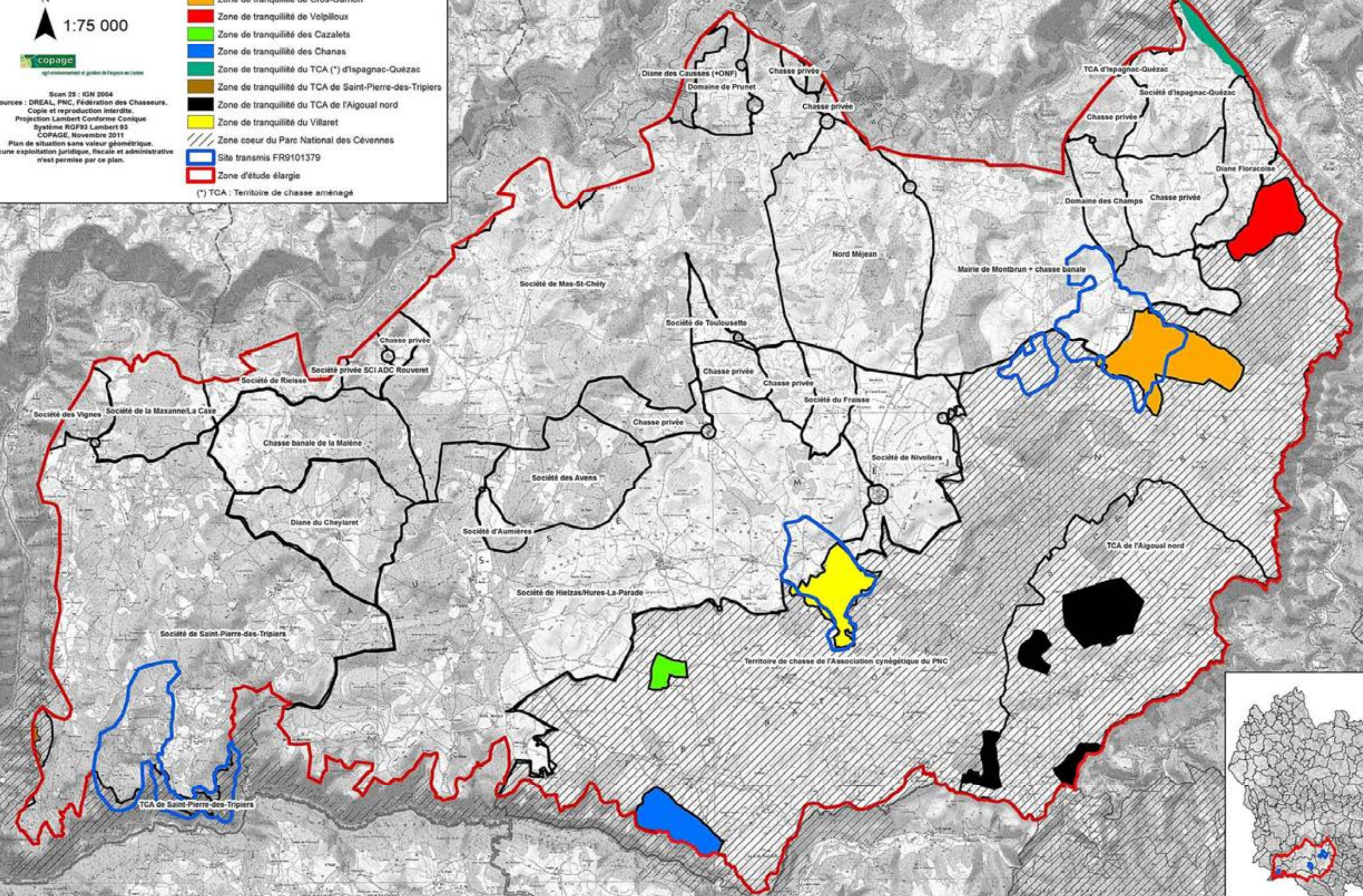
Carte 11 : Activité cynégétique sur le Causse Méjean.

N
1:75 000



Scan 25 : IGN 2004
Sources : DREAL, PNC, Fédération des Chasseurs.
Copie et reproduction interdite.
Projection Lambert Conforme Conique
Système RGF93 Lambert 93
COPAGE, Novembre 2011
Plan de situation sans valeur géométrique.
Aucune exploitation juridique, fiscale et administrative
n'est permise par ce plan.

- Limite des territoires de chasse aménagés
 - Zone de tranquillité de Cros-Garnon
 - Zone de tranquillité de Volpilhoux
 - Zone de tranquillité des Cazalets
 - Zone de tranquillité des Chanas
 - Zone de tranquillité du TCA (*) d'Isagnac-Quézac
 - Zone de tranquillité du TCA de Saint-Pierre-des-Tripiers
 - Zone de tranquillité du TCA de l'Aigoual nord
 - Zone de tranquillité du Villaret
 - Zone cœur du Parc National des Cévennes
 - Site transmis FR9101379
 - Zone d'étude élargie
- (*) TCA : Territoire de chasse aménagés



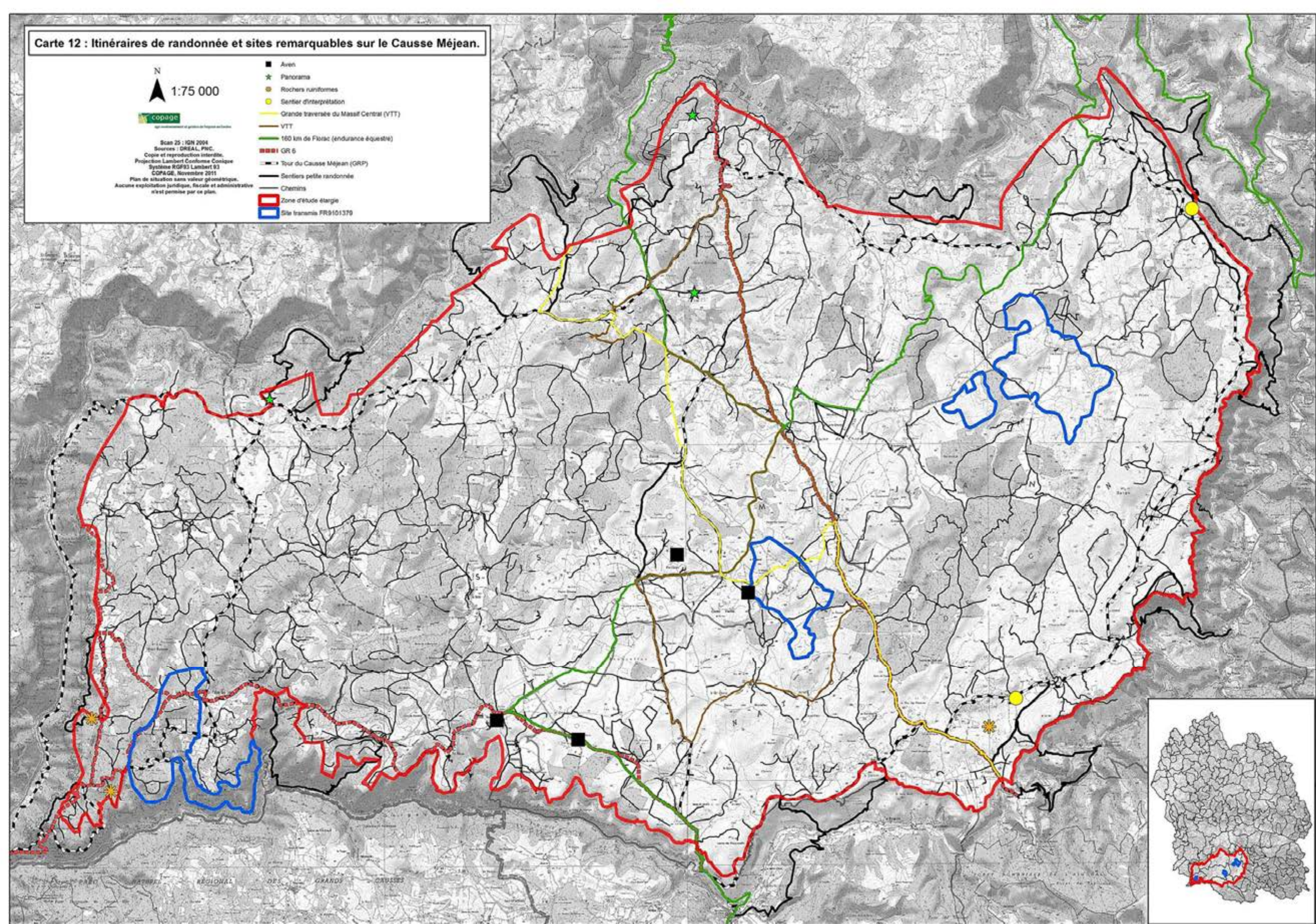
Carte 12 : Itinéraires de randonnée et sites remarquables sur le Causse Méjean.

N
1:75 000

COPAGE

Scan 25 : IGN 2004
Sources : DREAL, PFC.
Copie et reproduction interdite.
Projection Lambert Conformé Conique
Système RGF93 Lambert 93
COPAGE, Novembre 2011
Plan de situation sans valeur géométrique.
Aucune exploitation juridique, fiscale et administrative
n'est permise par ce plan.

- Aven
- ★ Panorama
- Rochers runiformes
- Sentier d'interprétation
- Grande traversée du Massif Central (VTT)
- VTT
- 100 km de Florac (endurance équestre)
- GR 6
- Tour du Causse Méjean (GRP)
- Sentiers petite randonnée
- Chemins
- Zone d'étude élargie
- Site transmis FR9101379



Carte 13 : Patrimoine archéologique du Causse Méjean.

N
1:75 000



Scan 25 : IGN 2004
Sources : DRBAL, PNC
Copie et reproduction interdite.
Projection Lambert Conforme Conique
Système RGF93 Lambert 93
COPAGE, Novembre 2011
Plan de situation sans valeur géométrique.
Aucune exploitation juridique, fiscale et administrative
n'est permise par ce plan.

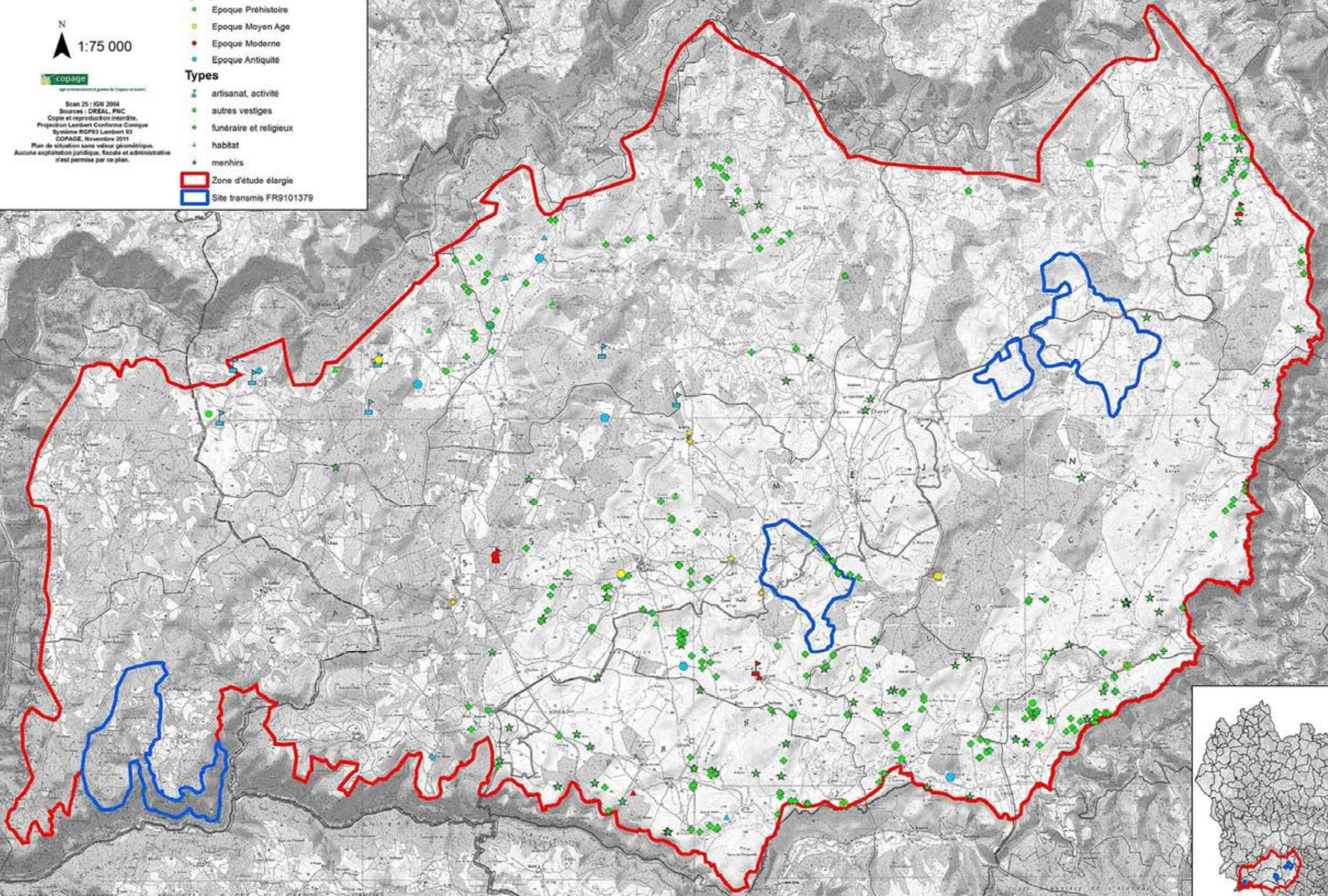
Epoques

- Epoque Préhistoire
- Epoque Moyen Age
- Epoque Moderne
- Epoque Antiquité

Types

- ▲ artisanat, activité
- autres vestiges
- funéraire et religieux
- habitat
- ★ menhirs

- ▭ Zone d'étude élargie
- ▭ Site transmis FR9101379



Carte 14A : Géologie du Causse Méjean. Site transmis.

Site transmis FR9101379

FORMATIONS GEOLOGIQUES

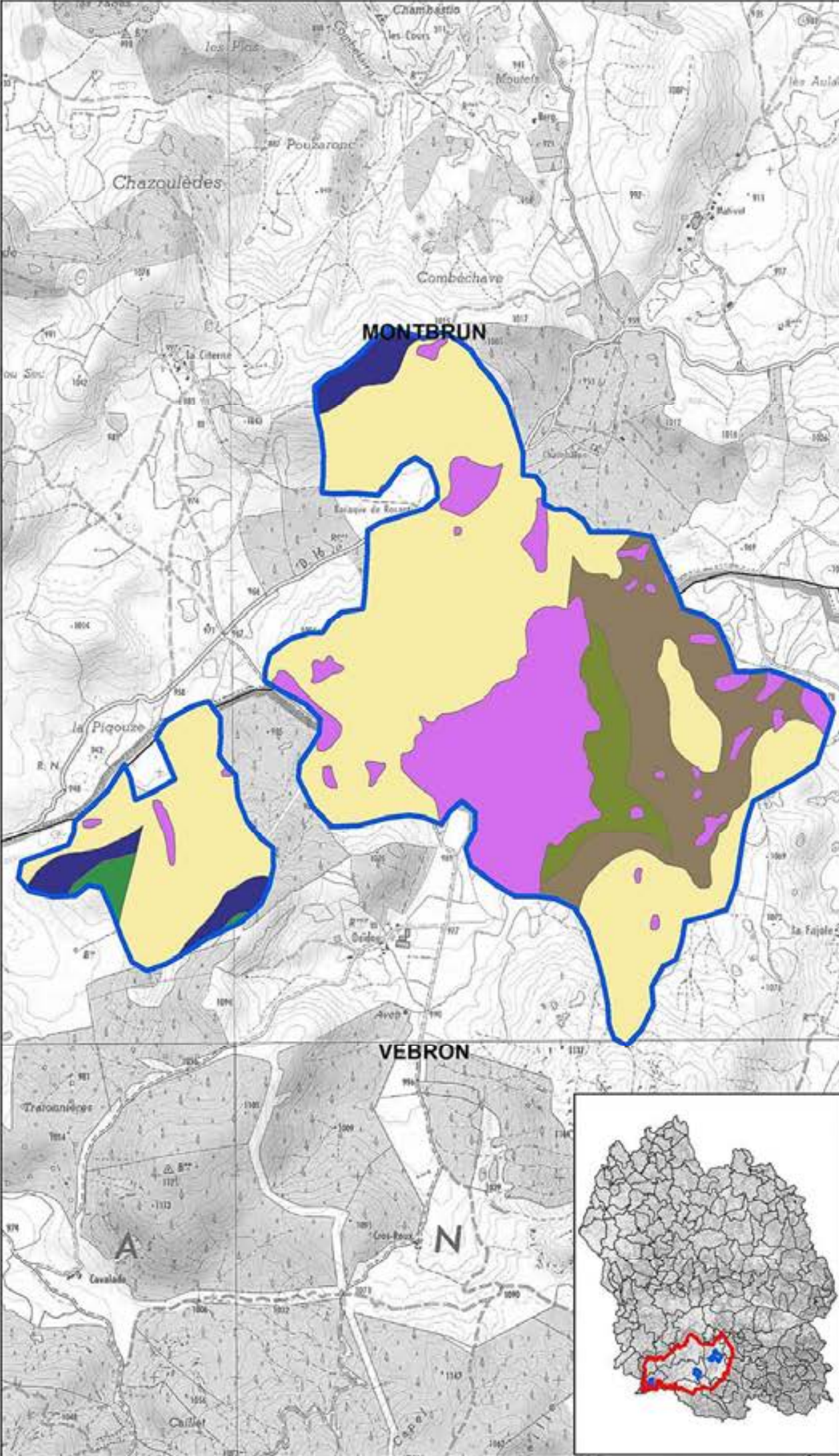
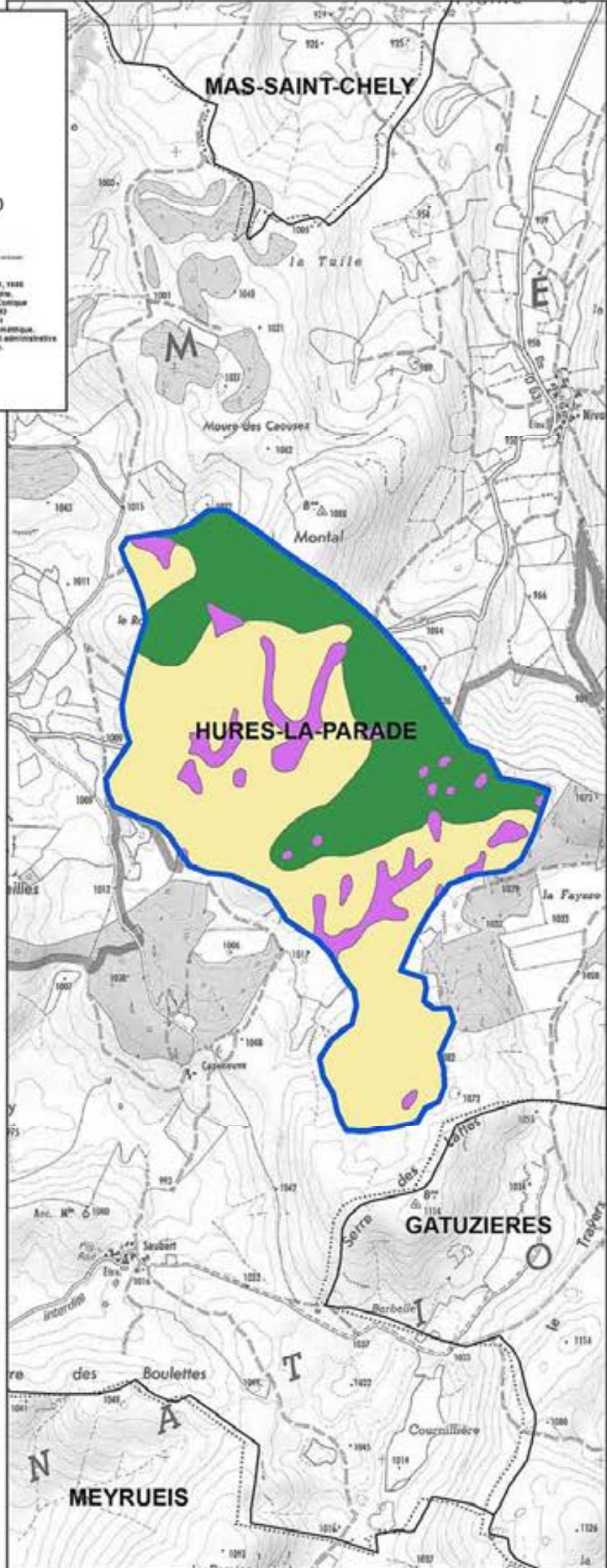
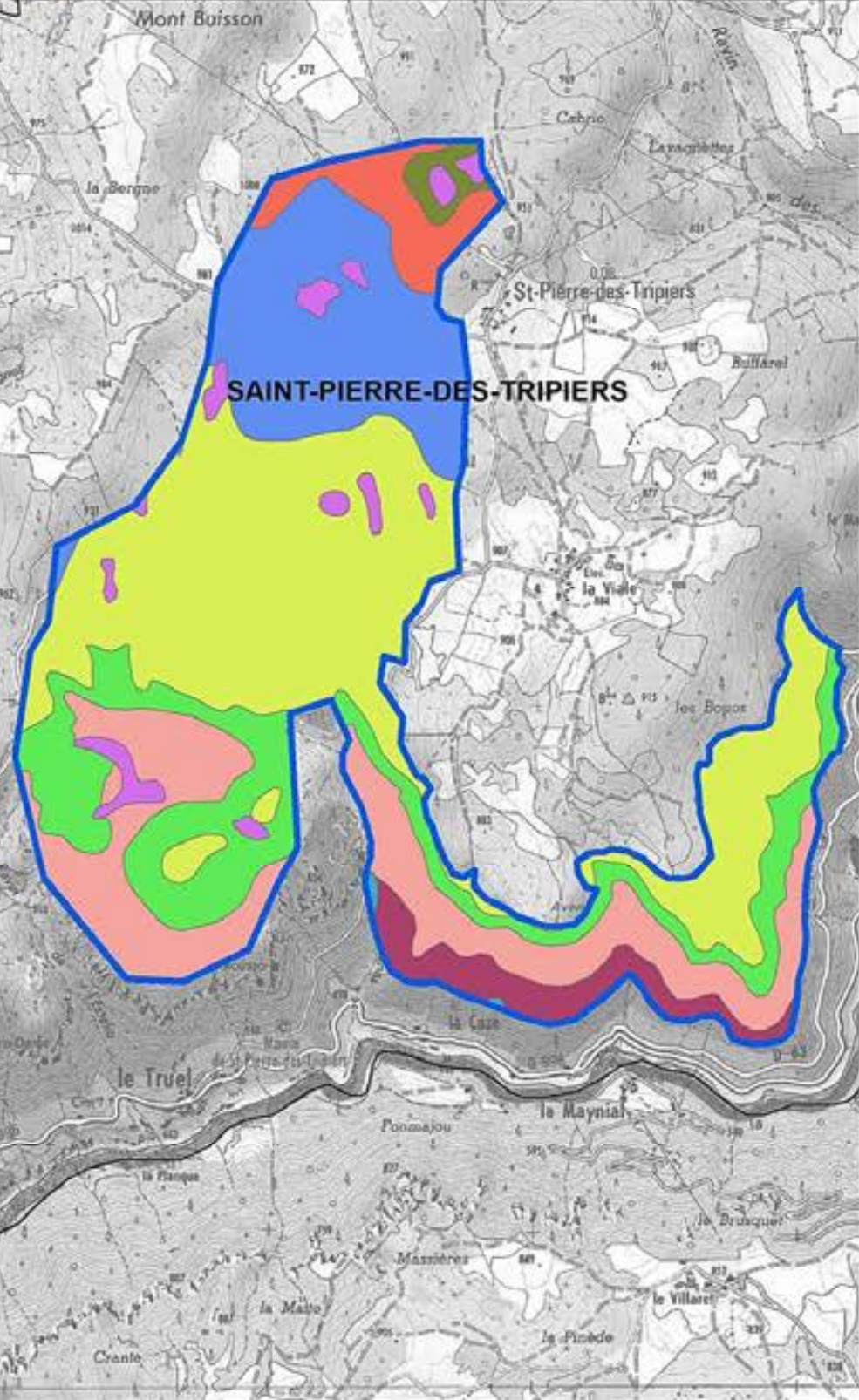
- calcaires blancs oolithiques en plaquettes ou en gros bancs - Domaine des Grands Causses
- dolomie grise, cavernueuse - Causse de Sauveterre - Domaine des Grands Causses
- calcaires blancs en gros bancs ou en plaquettes subthogrophiques - Domaine des Grands Causses
- calcaires blancs massifs et marmo-calcaires en plaquettes - Domaine des Grands Causses
- calcaires blancs ou rosés à débris de polyptères - Domaine des Grands Causses
- calcaires partiellement dolomités - Domaine des Grands Causses
- dolomie - Domaine des Grands Causses
- dolomie du "Rauracien" - Domaine des Grands Causses
- dolomie du "Déquarien" - Domaine des Grands Causses
- dolomie grise peu litée avec quelques rares niveaux de calcaires réctaux - Domaine des Grands Causses
- ensemble irrégulièrement dolomitisé de calcaires à caractère réctal - Domaine des Grands Causses
- formations résiduelles des surfaces calcaires (terre des causses)
- marme et marmo-calcaire irrégulièrement dolomitisé - Domaine des Grands Causses
- éboulis de pierres, "clapas" à blocs anguleux

N

1:25 000



Scale 1:50 000
Source: IGN, P.N.C., IGN, 1988
Copie et reproduction interdites
Projection Lambert Conformée
Système UTM Lambert 93
COPAGE, novembre 2011
Plan de situation sans valeur géographique.
Aucune responsabilité juridique, fiscale et administrative
n'est permise par ce plan.



Carte 14B : Géologie du Causse Méjean.

Site transmis FR9101379

Zone d'étude élargie

GRANDS ENSEMBLES GEOLOGIQUES

Calcaires

Dolomies

Alluvions

Basaltes

Calcaires / Dolomies

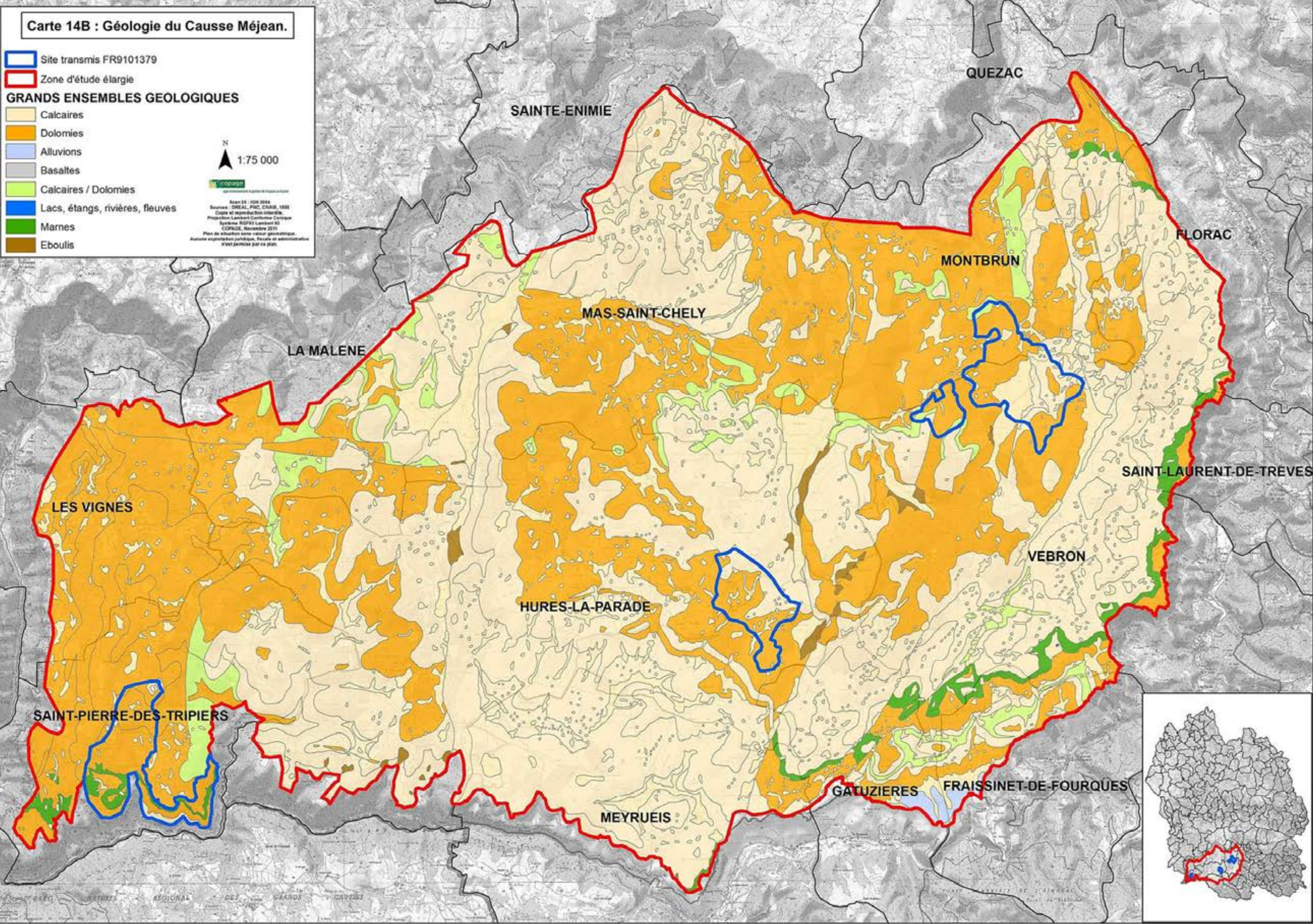
Lacs, étangs, rivières, fleuves

Marnes

Eboulis

N
1:75 000

Scale 16 : Juin 2004
Source : BRGM, Parc Causse, 1998
Copie et reproduit sans autorisation
Projection Lambert Conformée
Système RGF93 Lambert 93
CCPAC, Novembre 2011
Plan de situation sans valeur géographique.
Aucune exploitation juridique, fiscale et administrative
n'est permise par ce plan.



Carte 15 : Topographie du Causse Méjean.

Altitude

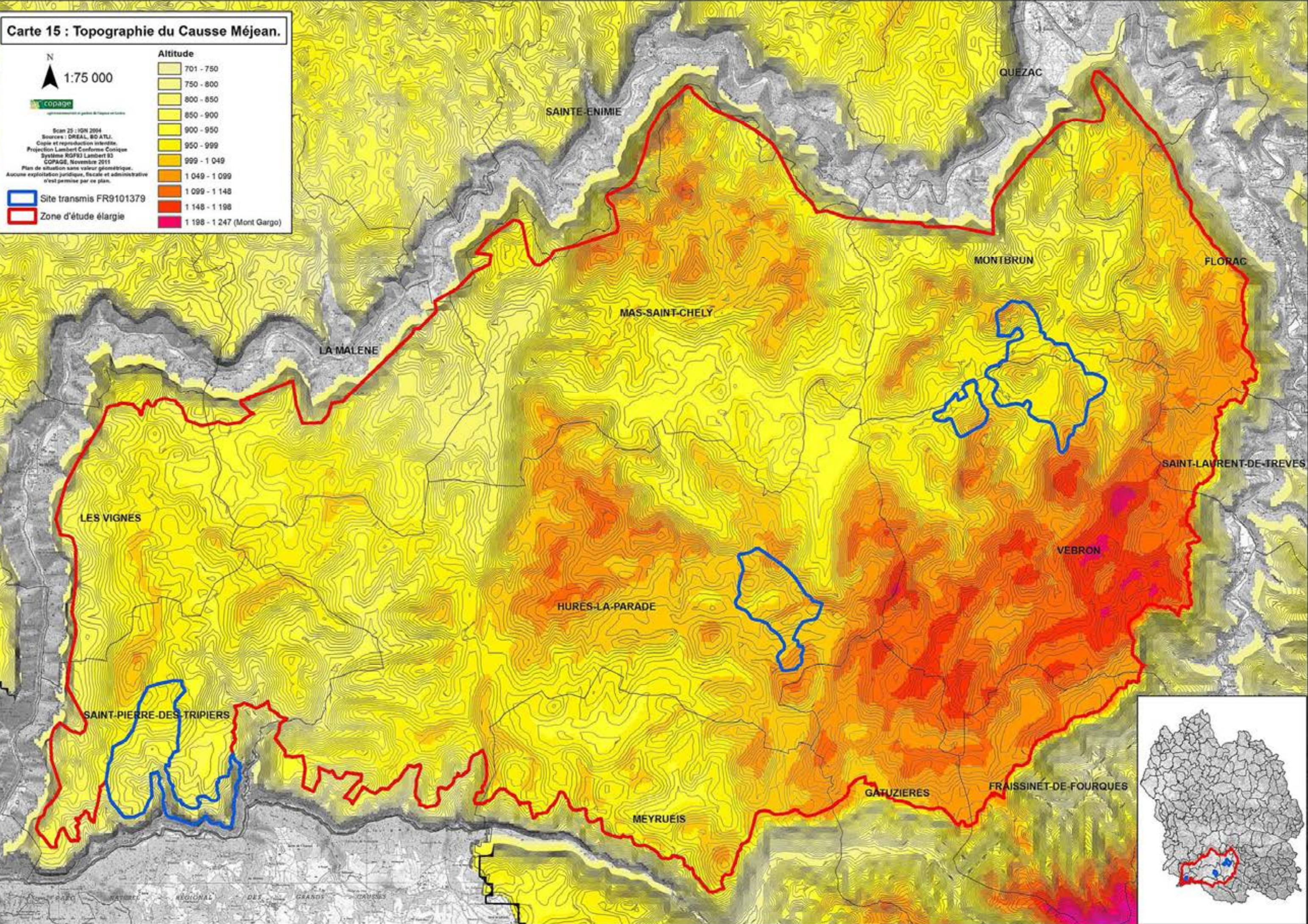
701 - 750
750 - 800
800 - 850
850 - 900
900 - 950
950 - 999
999 - 1 049
1 049 - 1 099
1 099 - 1 148
1 148 - 1 198
1 198 - 1 247 (Mont Gargo)

Site transmis FR9101379 (blue outline)
Zone d'étude élargie (red outline)

Scale: 1:75 000
North Arrow: N

Logos: Copage, IGN

Metadata:
Scan 25 : IGN 2004
Sources : DREAL, BD ALTI.
Copie et reproduction interdite.
Projection Lambert Conforme Conique
Système RGF93 Lambert 93
COPAGE, Novembre 2011
Plan de situation sans valeur géométrique.
Aucune exploitation juridique, fiscale et administrative n'est permise par ce plan.



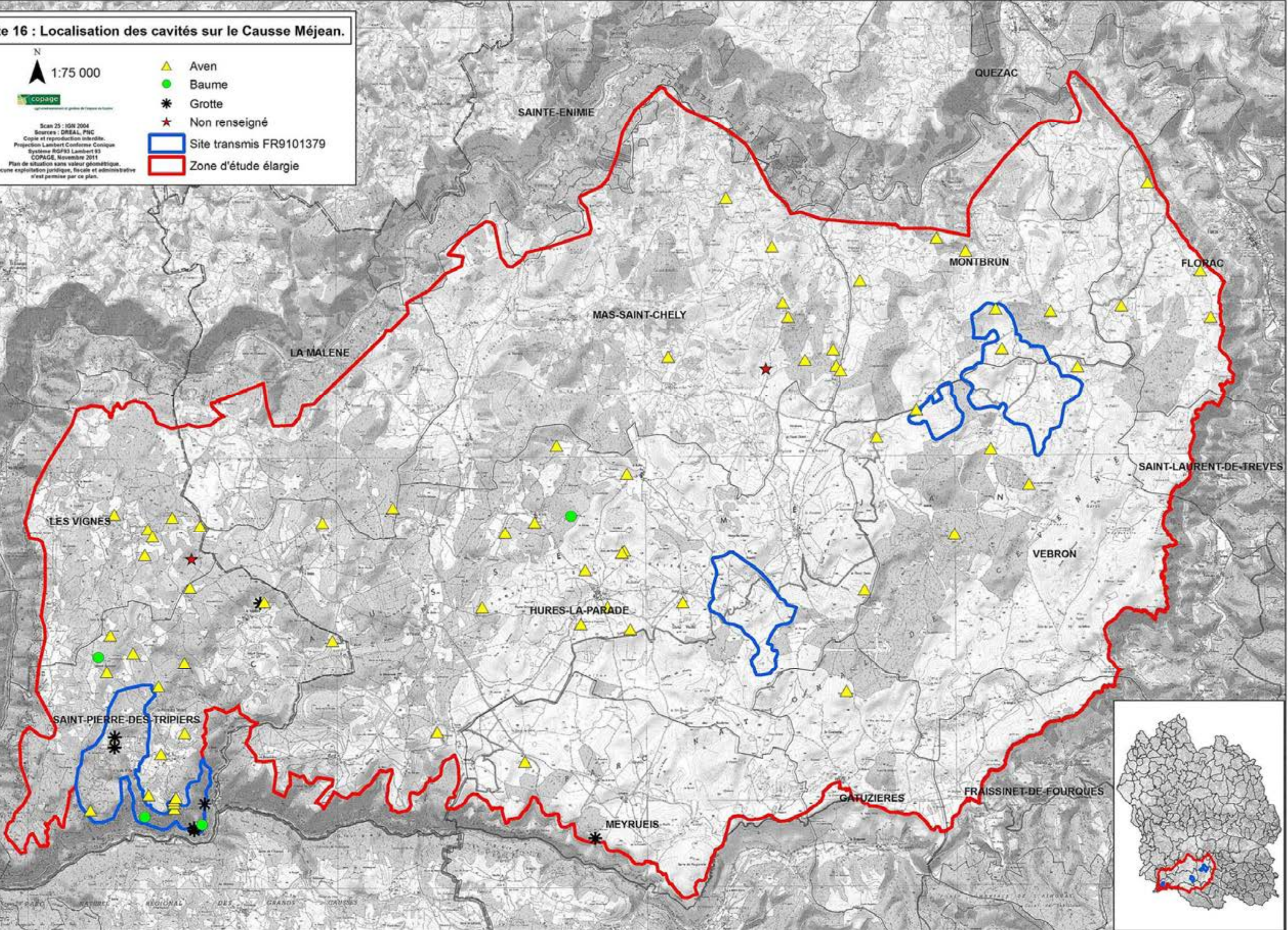
Carte 16 : Localisation des cavités sur le Causse Méjean.

N
1:75 000



Scan 25 : IGN 2004
Sources : DREAL, PNC
Copie et reproduction interdite.
Projection Lambert Conformé Conique
Système RG/93 Lambert 93
COPAGE, Novembre 2011
Plan de situation sans valeur géométrique.
Aucune exploitation juridique, fiscale et administrative
n'est permise par ce plan.

- Aven
- Baume
- Grotte
- Non renseigné
- Site transmis FR9101379
- Zone d'étude élargie



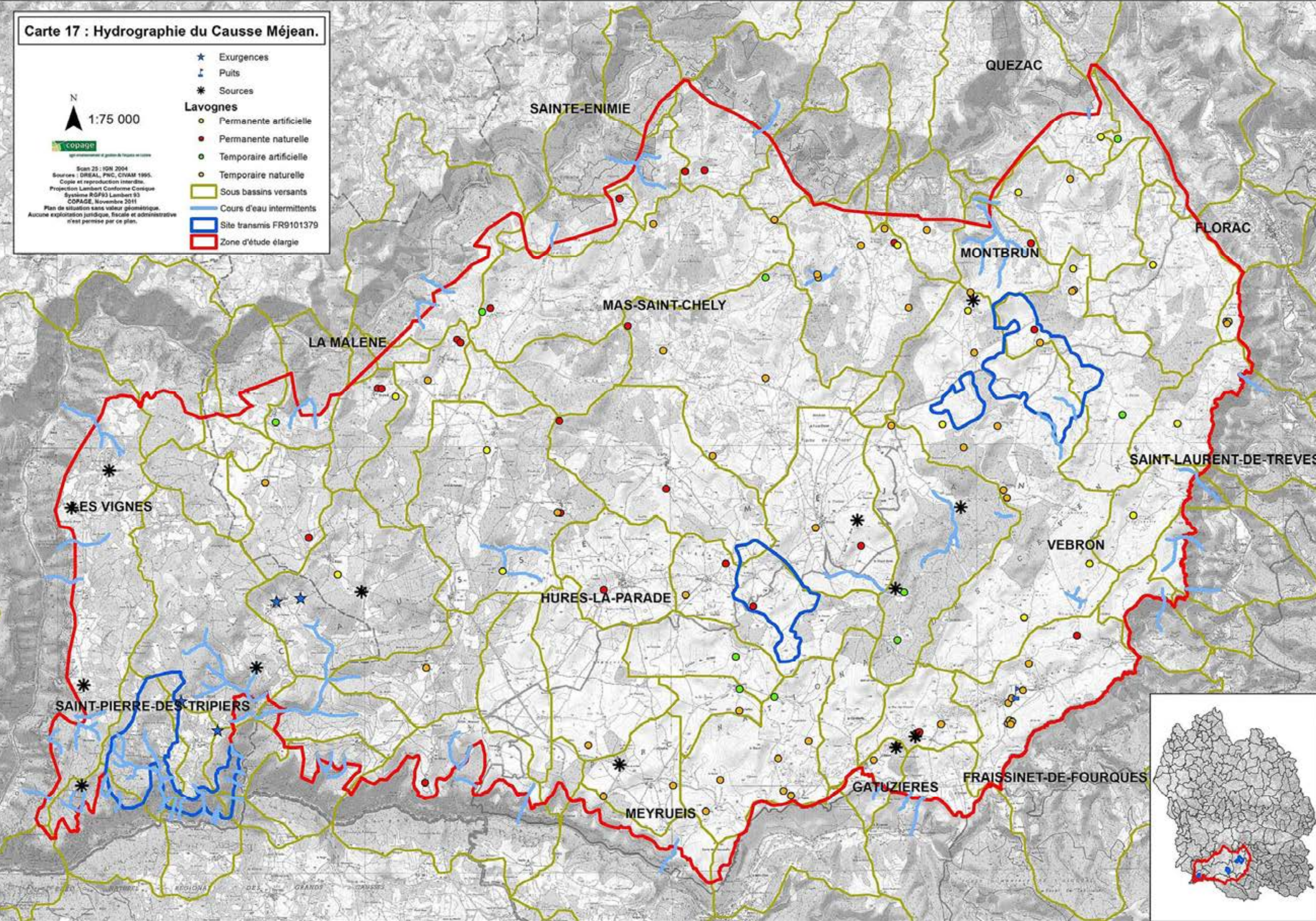
Carte 17 : Hydrographie du Causse Méjean.

- ★ Exurgences
- ⌵ Puits
- * Sources
- Lavognes**
- Permanente artificielle
- Permanente naturelle
- Temporaire artificielle
- Temporaire naturelle
- ▭ Sous bassins versants
- Cours d'eau intermittents
- ▭ Site transmis FR9101379
- ▭ Zone d'étude élargie

N
1:75 000



Scan 25 : IGN 2004
Sources : DREAL, PNC, CIVAM 1995.
Copie et reproduction interdites.
Projection Lambert Conforme Conique
Système RGF93 Lambert 93
COPAGE, Novembre 2011
Plan de situation sans valeur géométrique.
Aucune exploitation juridique, fiscale et administrative
n'est permise par ce plan.



Carte 18A : Grands types de milieux sur le Causse Méjean, site transmis (2011).

N
1:25 000

Site transmis FR9101379

Zone d'étude élargie

Grands types de milieux

Landes ouvertes à fermées

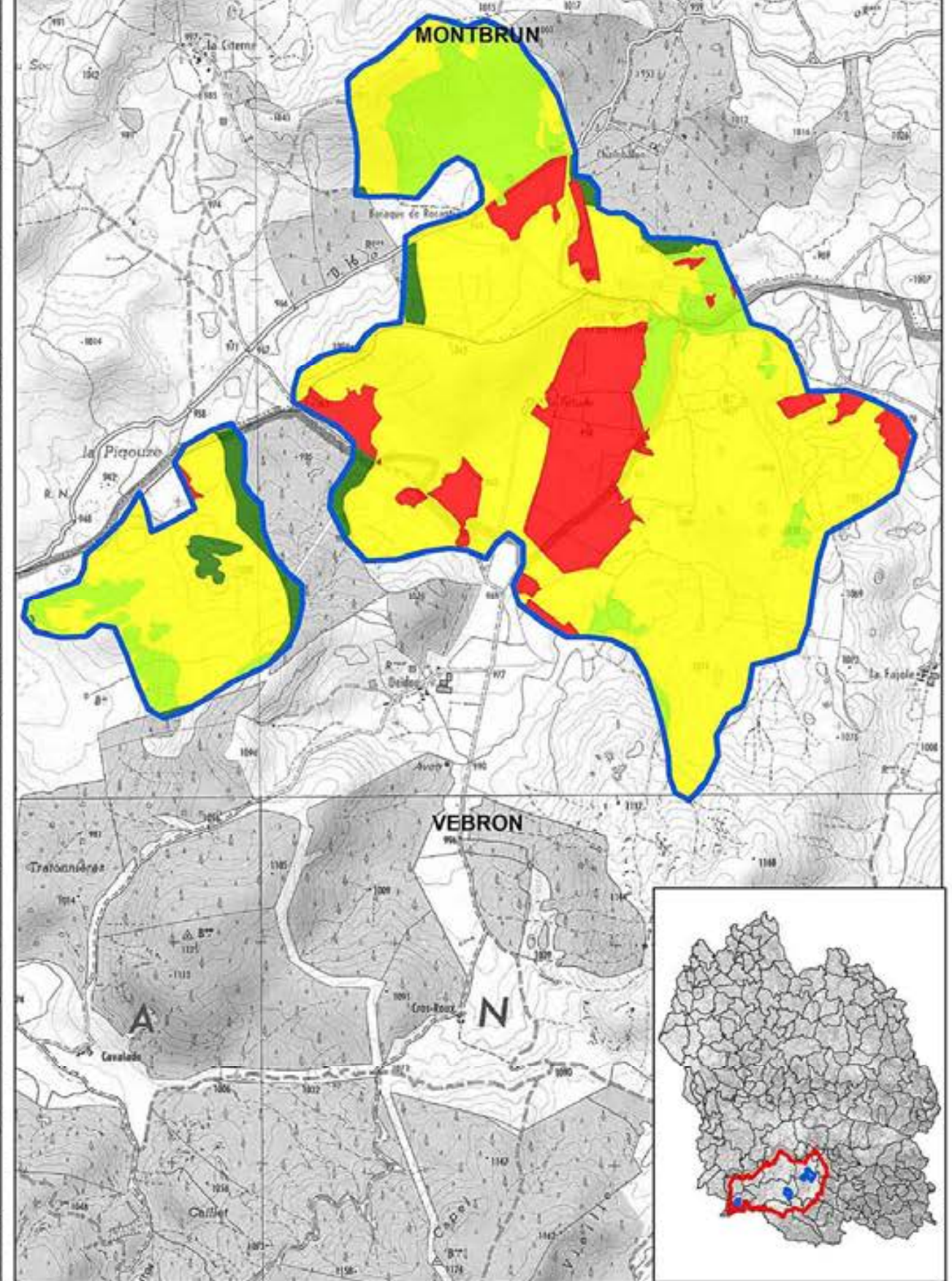
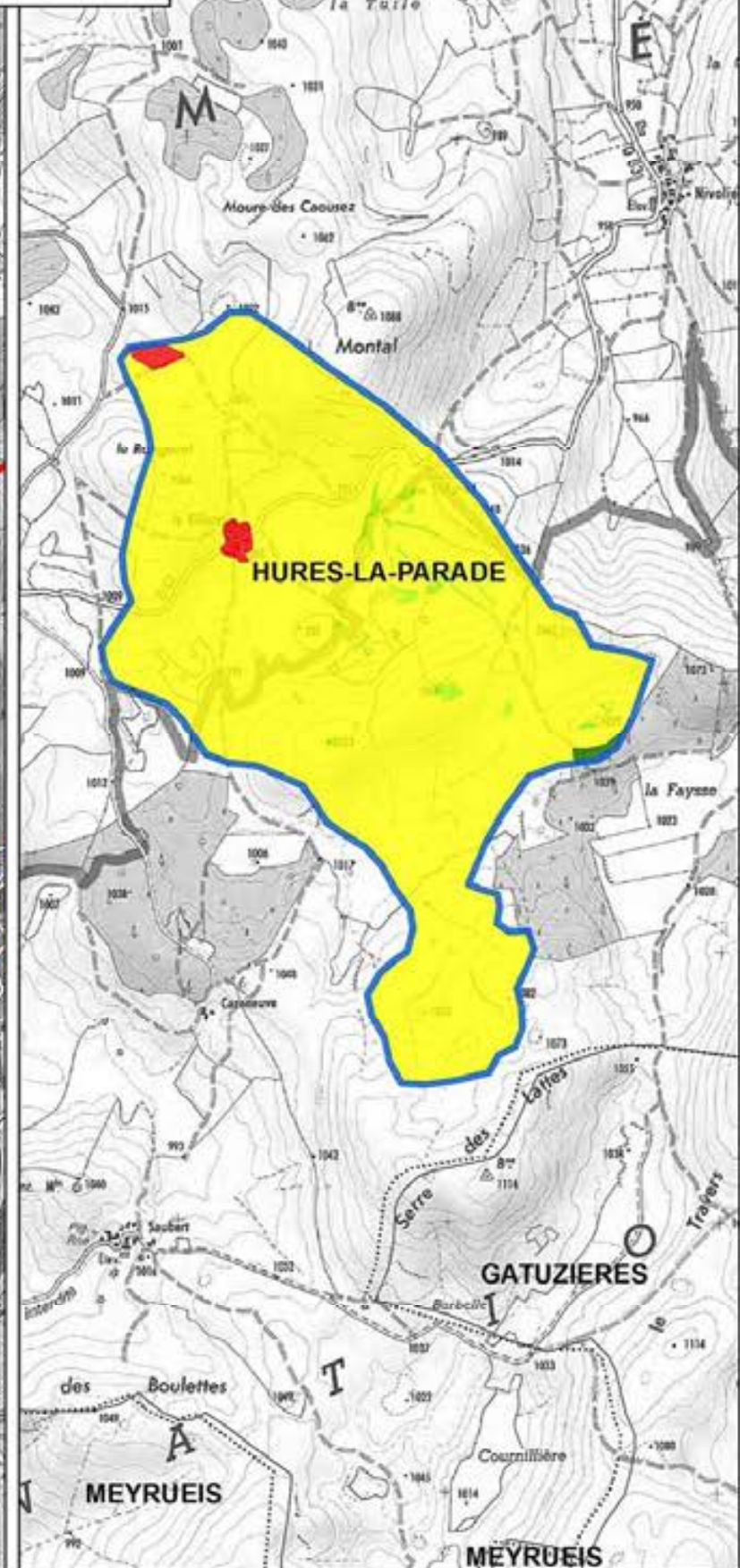
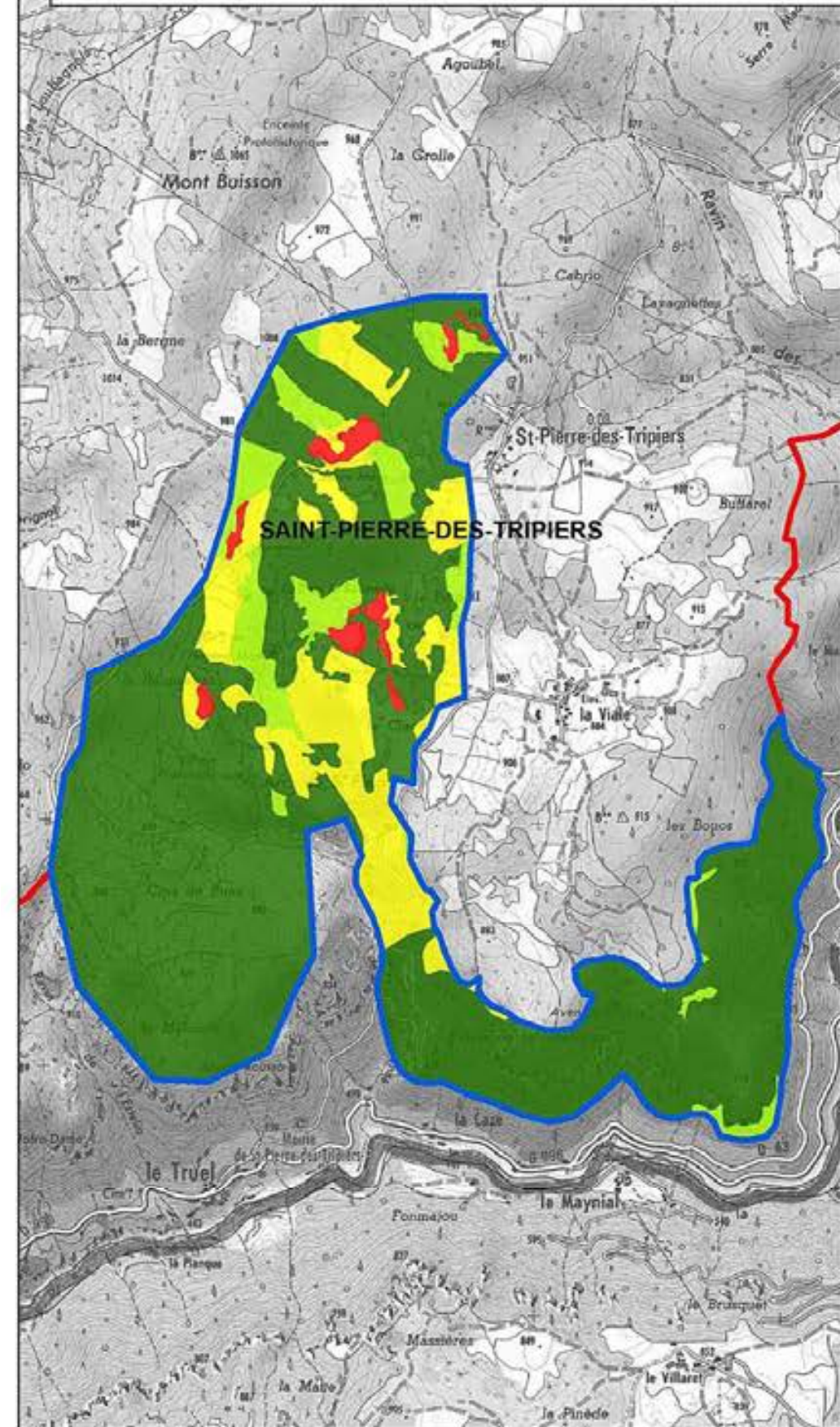
Pelouses

Cultures diverses, dolines pâturées et prairies

Forêts

Zones urbanisées, zones rocheuses, plans d'eau

Scan 25 : IGN 2004
Sources : DREAL, PNC, COPAGE, Supagro Florec.
Copie et reproduction interdite.
Projection Lambert Conforme Conique
Système RGPN Lambert 93
COPAGE, Novembre 2011
Plan de situation sans valeur géométrique.
Aucune exploitation juridique, fiscale et administrative
n'est permise par ce plan.

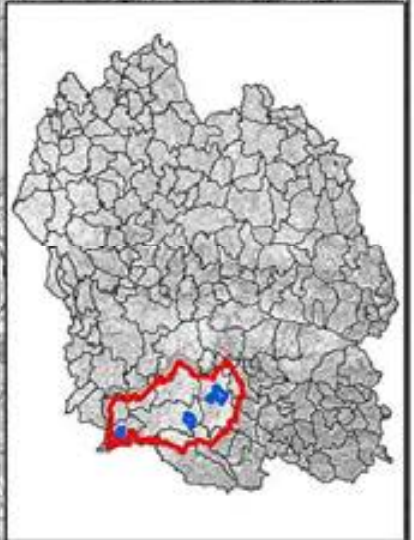
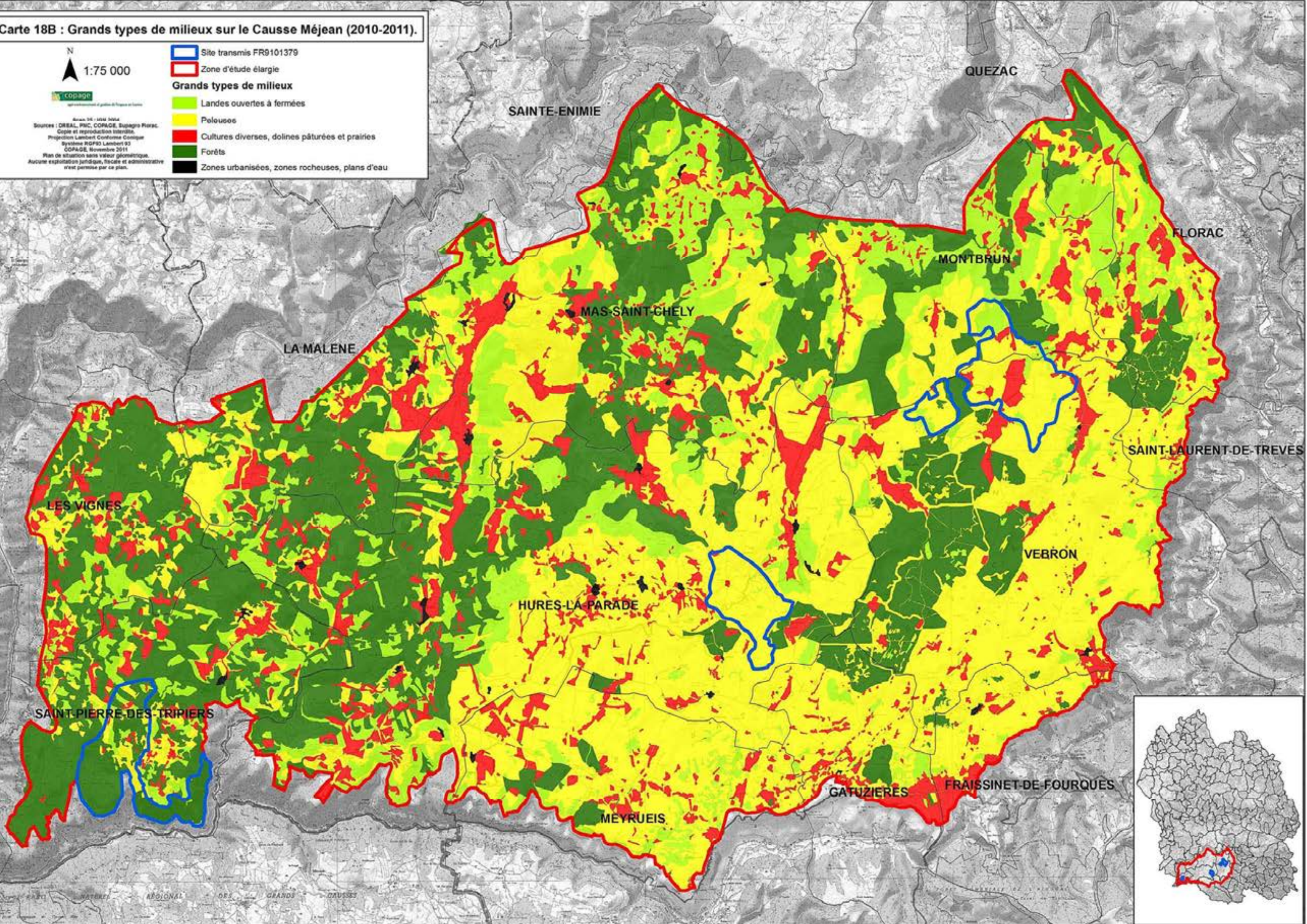


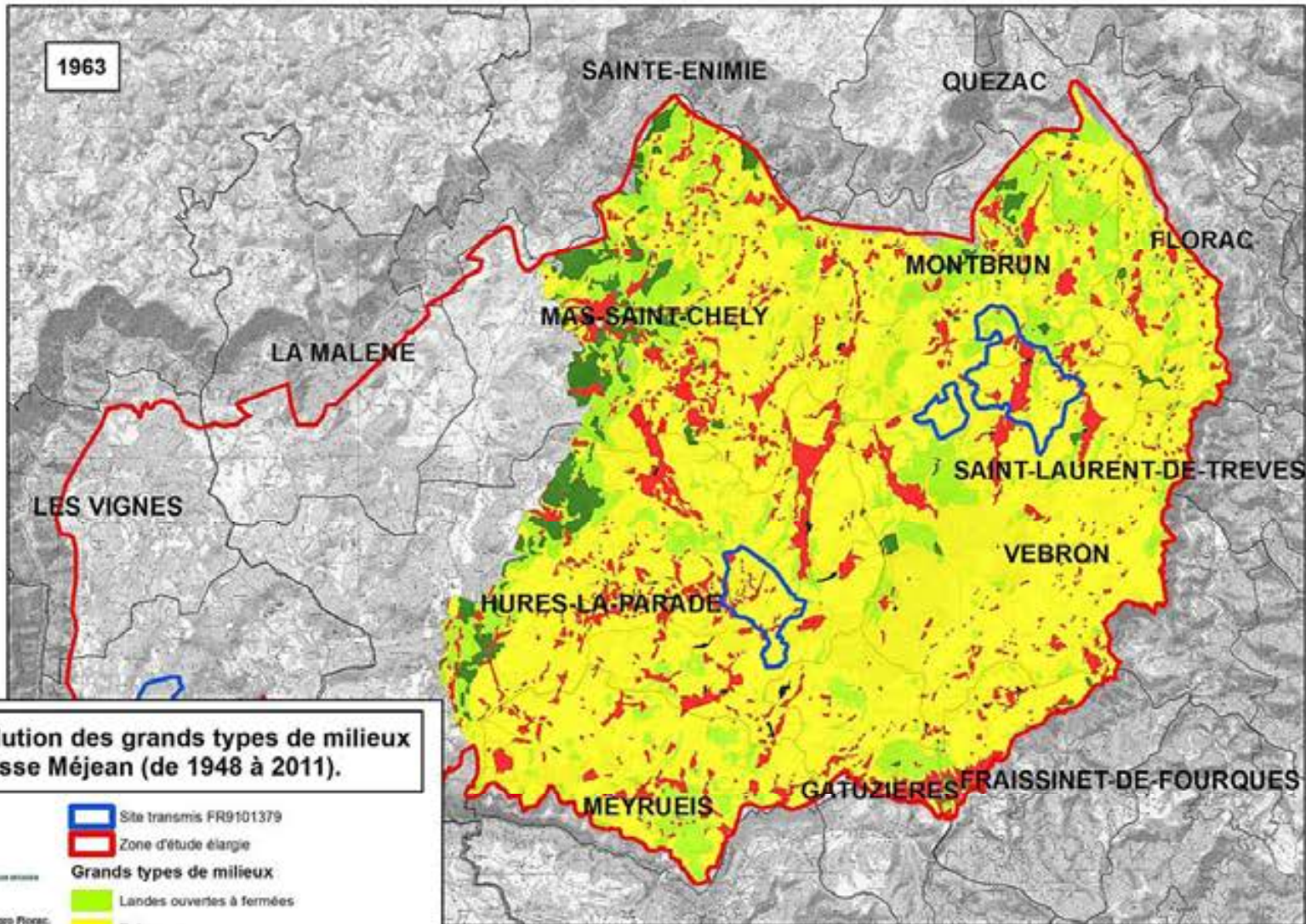
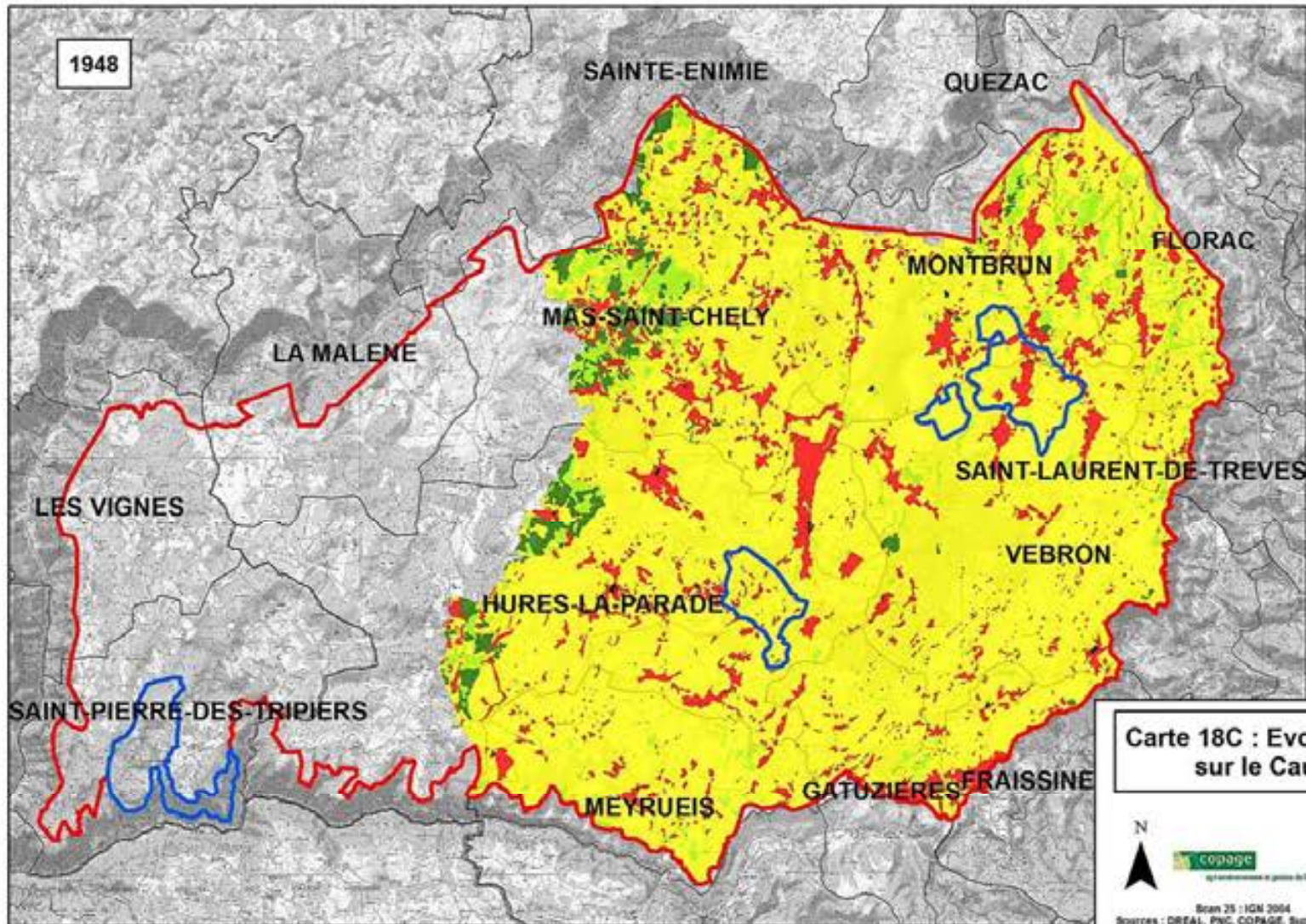
Carte 18B : Grands types de milieux sur le Causse Méjean (2010-2011).

N
1:75 000

-  Site transmis FR9101379
-  Zone d'étude élargie
- Grands types de milieux**
-  Landes ouvertes à fermées
-  Pelouses
-  Cultures diverses, dolines pâturées et prairies
-  Forêts
-  Zones urbanisées, zones rocheuses, plans d'eau

copage
Sources : DREAL, PNC, COPAGE, Supagro Piarac.
Copie et reproduction interdites.
Projection Lambert Conformée Classique
Système RGF93 Lambert 93
COPAGE, Novembre 2011
Plan de situation sans valeur géométrique.
Aucune exploitation juridique, fiscale et administrative
n'est permise par ce plan.





Carte 18C : Evolution des grands types de milieux sur le Causse Méjean (de 1948 à 2011).



 Sources : DREAL, PNC, COPAGE, Supagro Florac.

 Copie et reproduction interdites.

 Projection Lambert Conformé Conique

 Système RGPS Lambert 93

 COPAGE, Novembre 2011

 Plan de situation sans valeur géométrique.

 Aucune exploitation juridique, fiscale et administrative

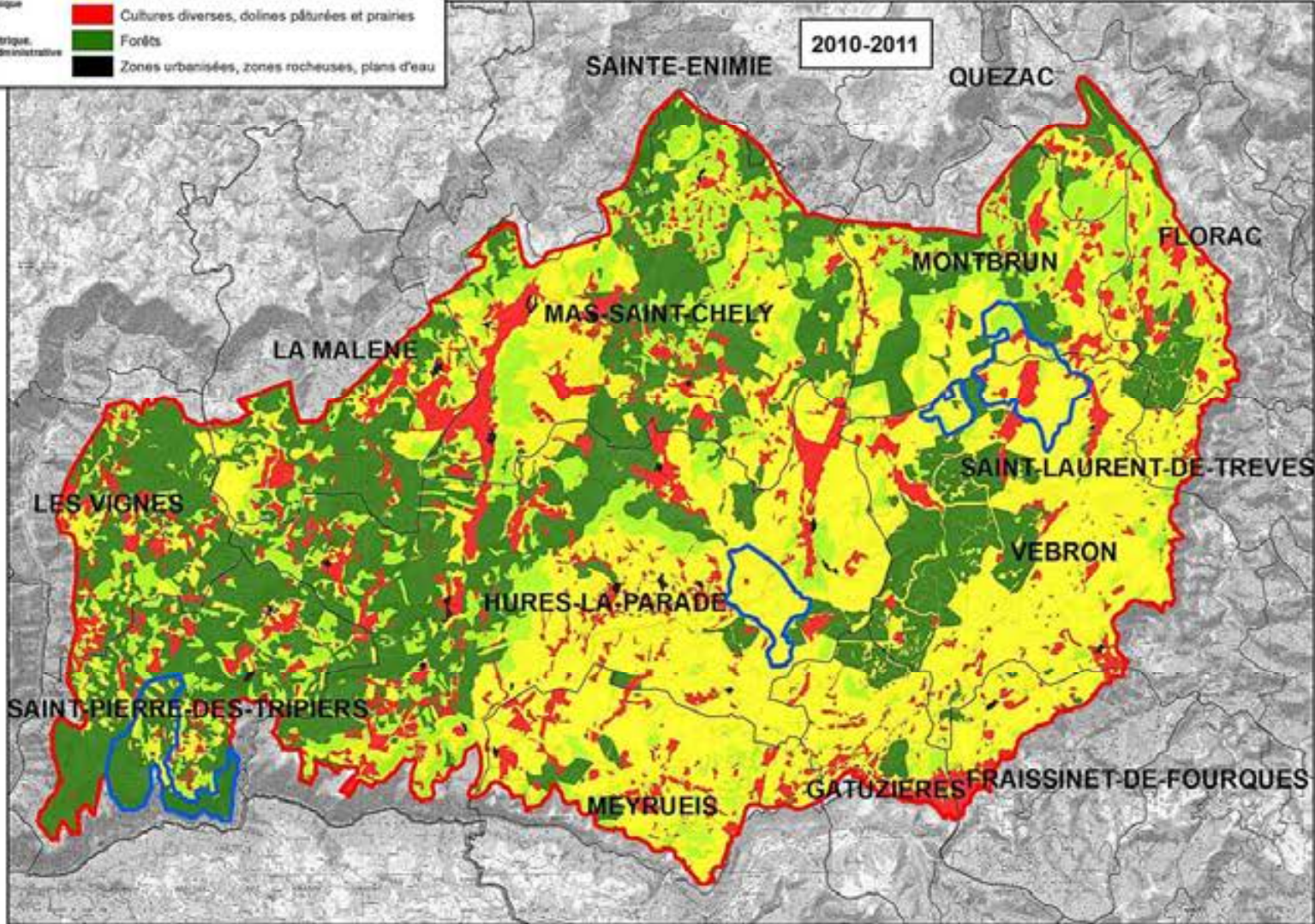
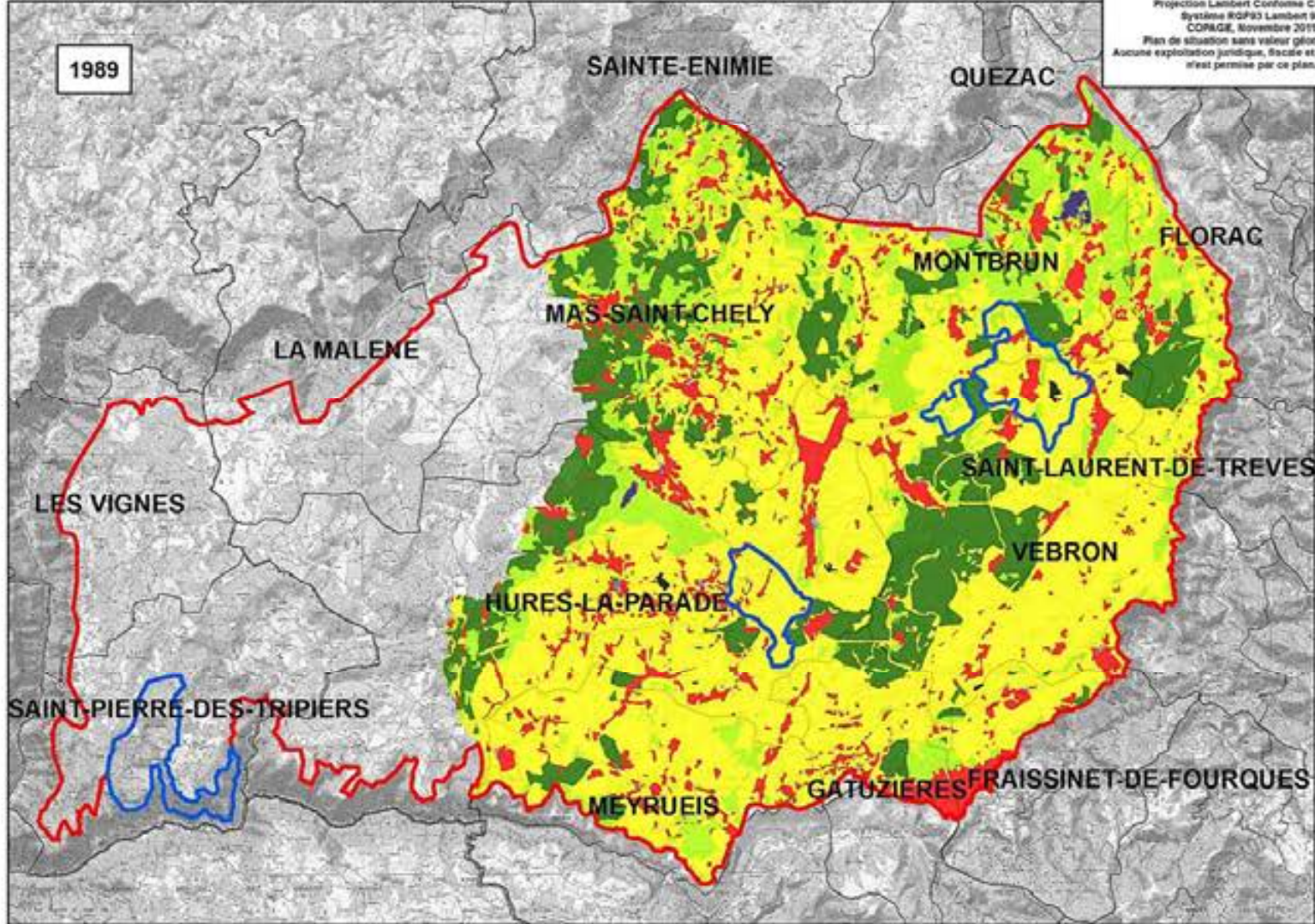
 n'est permise par ce plan.

 Site transmis FR9101379

 Zone d'étude élargie

Grands types de milieux

-  Landes ouvertes à fermées
-  Pelouses
-  Cultures diverses, dolines pâturées et prairies
-  Forêts
-  Zones urbanisées, zones rocheuses, plans d'eau



Carte 19A : Diversité spécifique des chiroptères recensés sur le Causse Méjean - Site transmis.

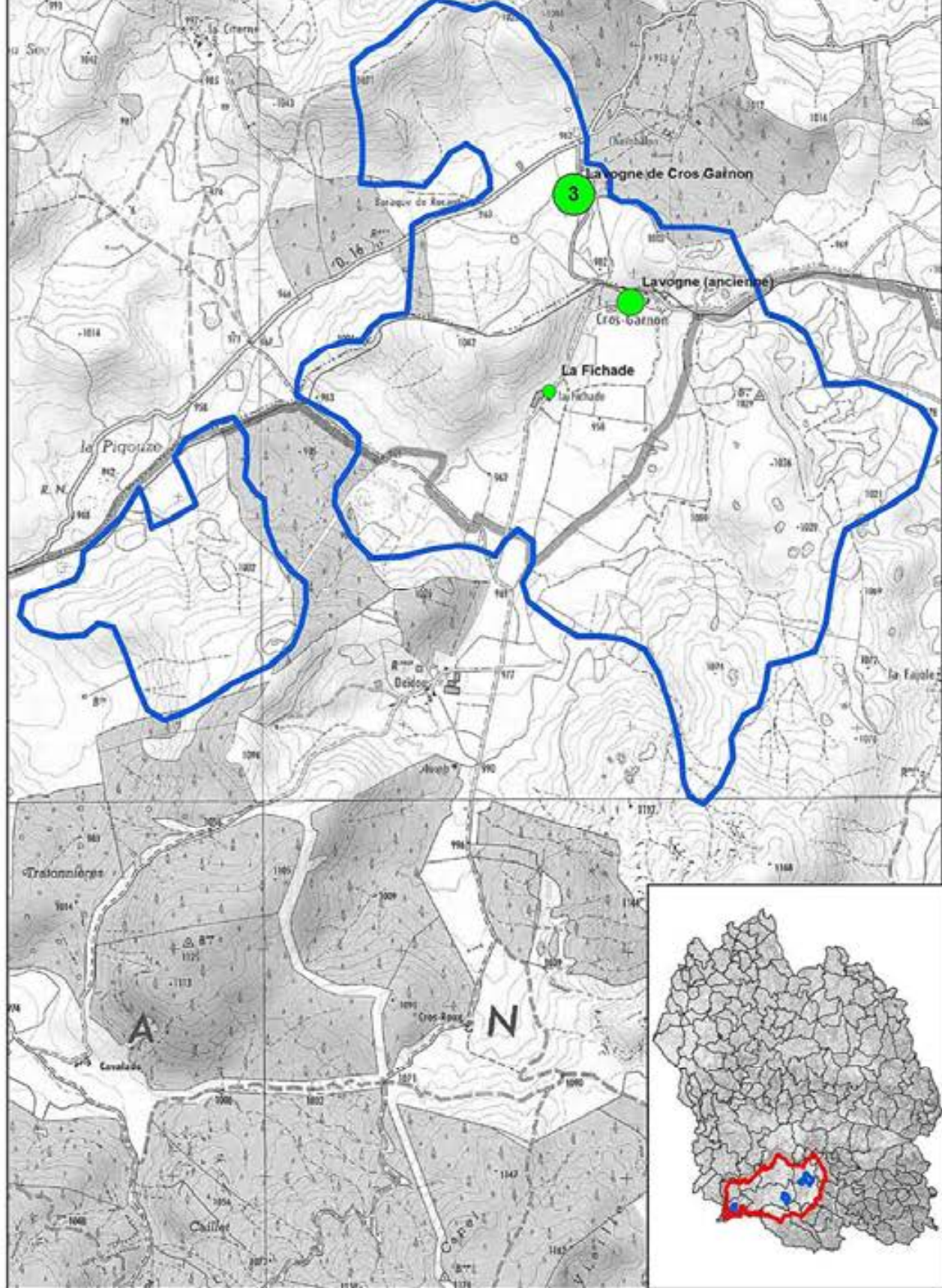
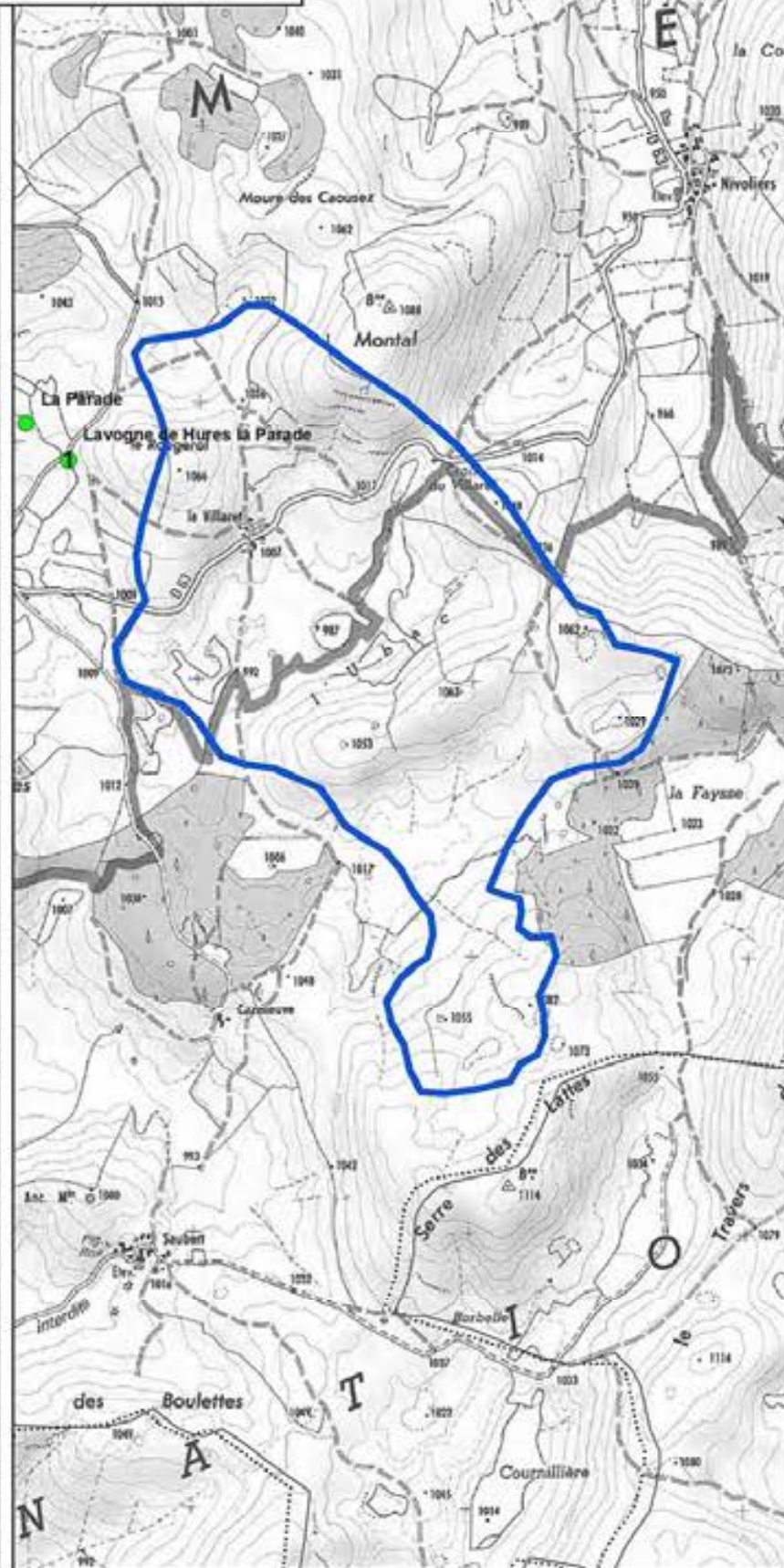
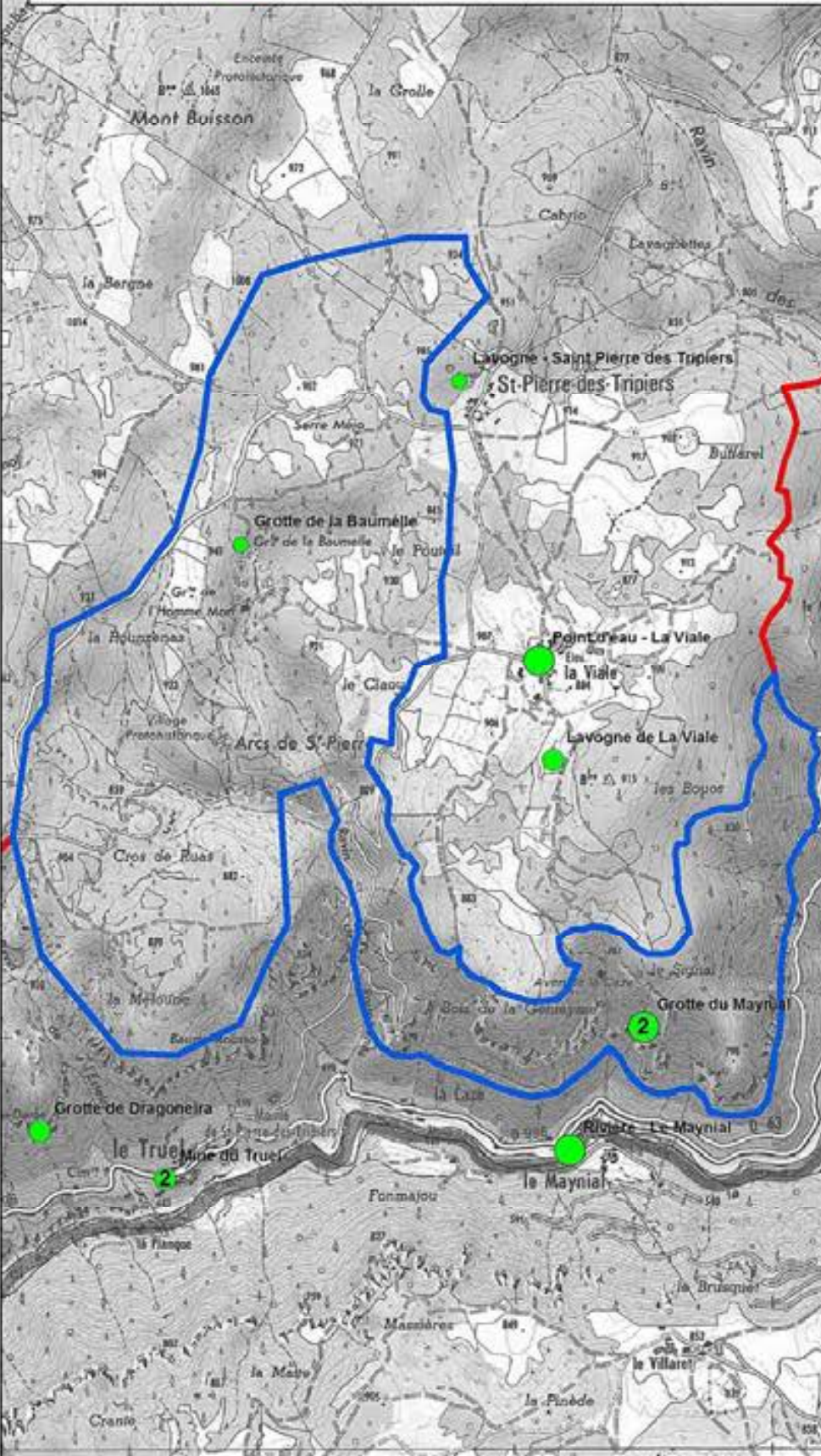
Nombre total d'espèces recensées par site d'observation ou d'écoute

- 1
 - 2
 - 3 - 4
 - 5 - 6
 - 7 - 9
- 4 : Nombre d'espèces d'intérêt communautaire recensées par site d'observation ou d'écoute



- Site transmis FR9101379
- Zone d'étude élargie

Scale 1:25 000
 Source: IGN, PNC, Joaze Fontafich
 Carte et traitement IGN
 Projection Lambert Conformé Conique
 Système UTM Zone 31
 EPSG:3143
 Plan de situation sans valeur géographique
 Aucune responsabilité, fiscale et administrative
 n'est prise en compte par ce plan.



Carte 19B : Diversité spécifique des chiroptères recensés sur le Causse Méjean.

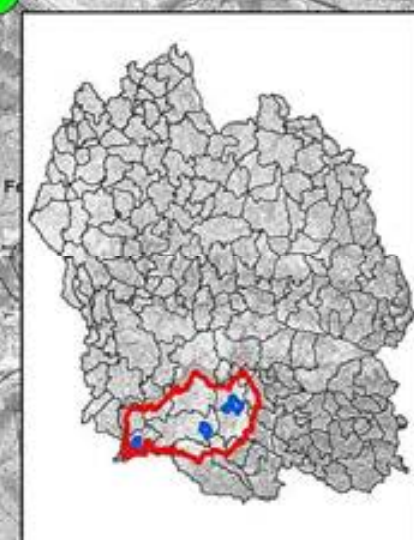
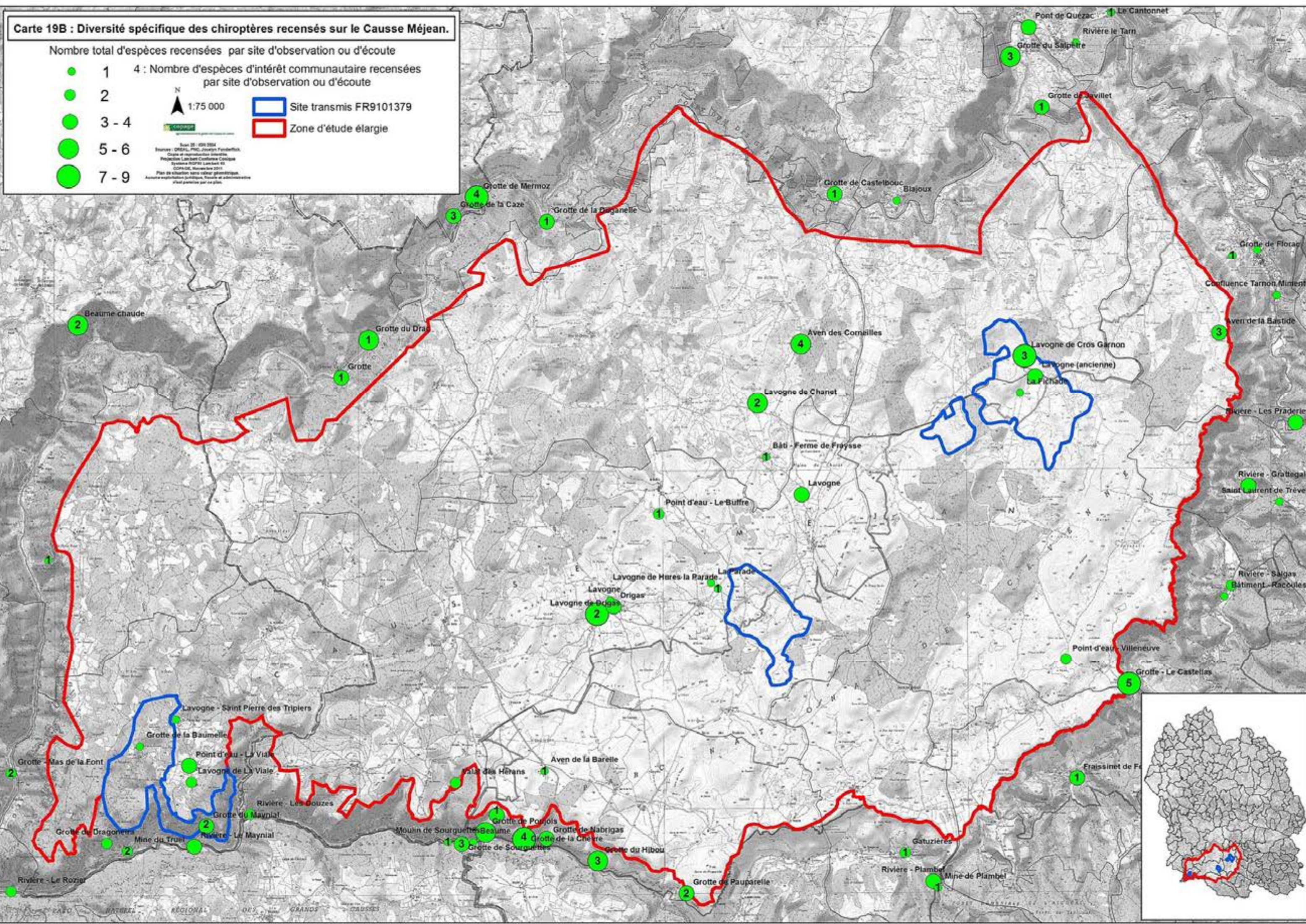
Nombre total d'espèces recensées par site d'observation ou d'écoute



4 : Nombre d'espèces d'intérêt communautaire recensées par site d'observation ou d'écoute



Scale: 1:75 000
 Sources: IGN, PIGN, Aerial Photographs
 Projection: Lambert Conformable
 System: RGF93 Lambert II
 Date: November 2015
 Plan de situation sans valeur géographique
 Aucune responsabilité juridique, fiscale et administrative
 n'est prise en charge par ce plan.



Carte 20A(1) : Habitats de chasse du Murin à oreilles échanquées et sites favorables aux chiroptères - Site transmis.

N
1:25 000

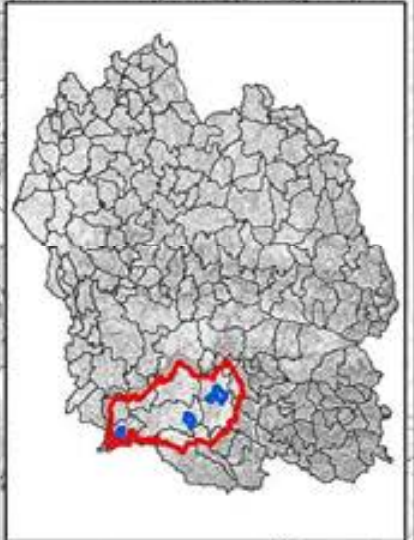
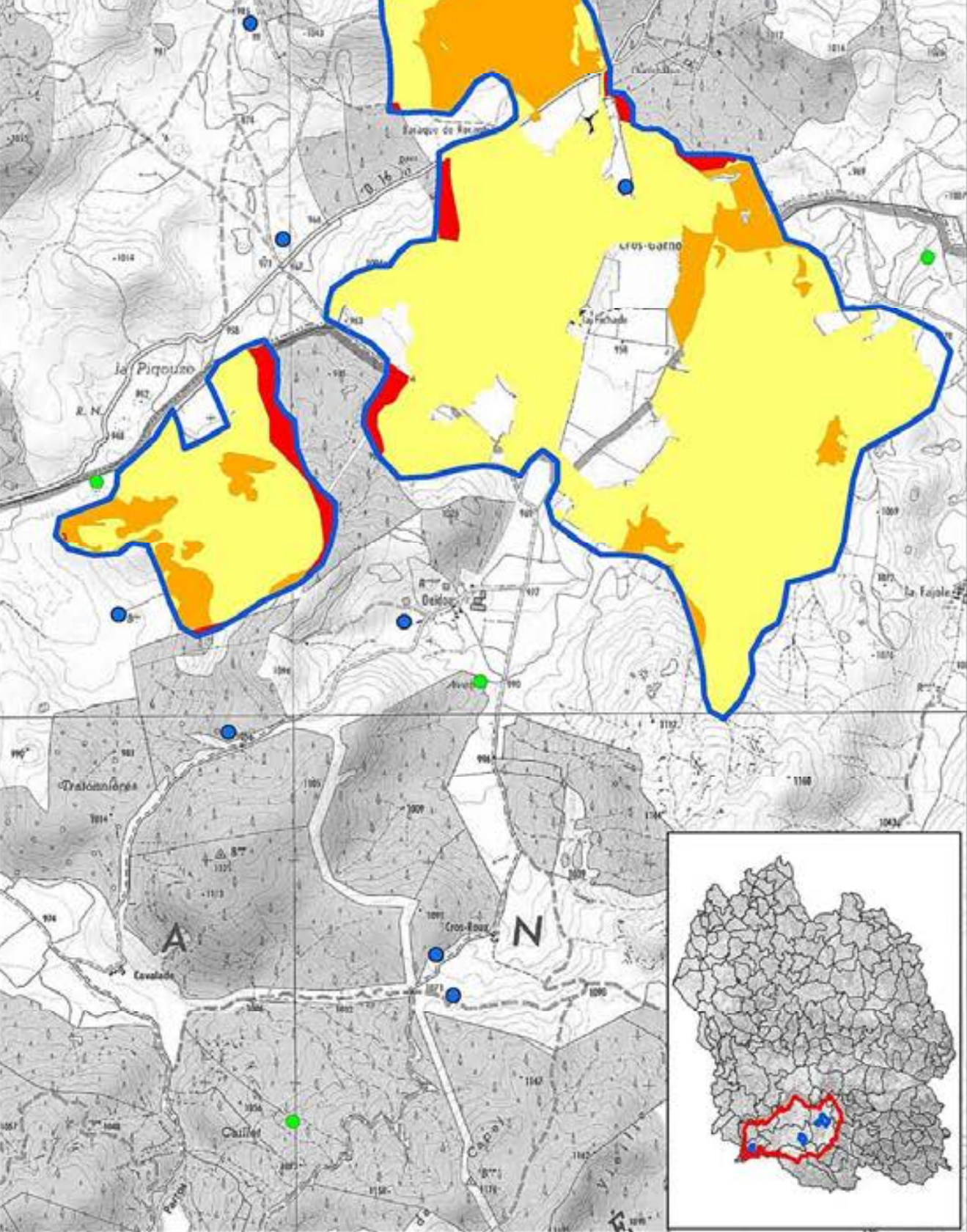
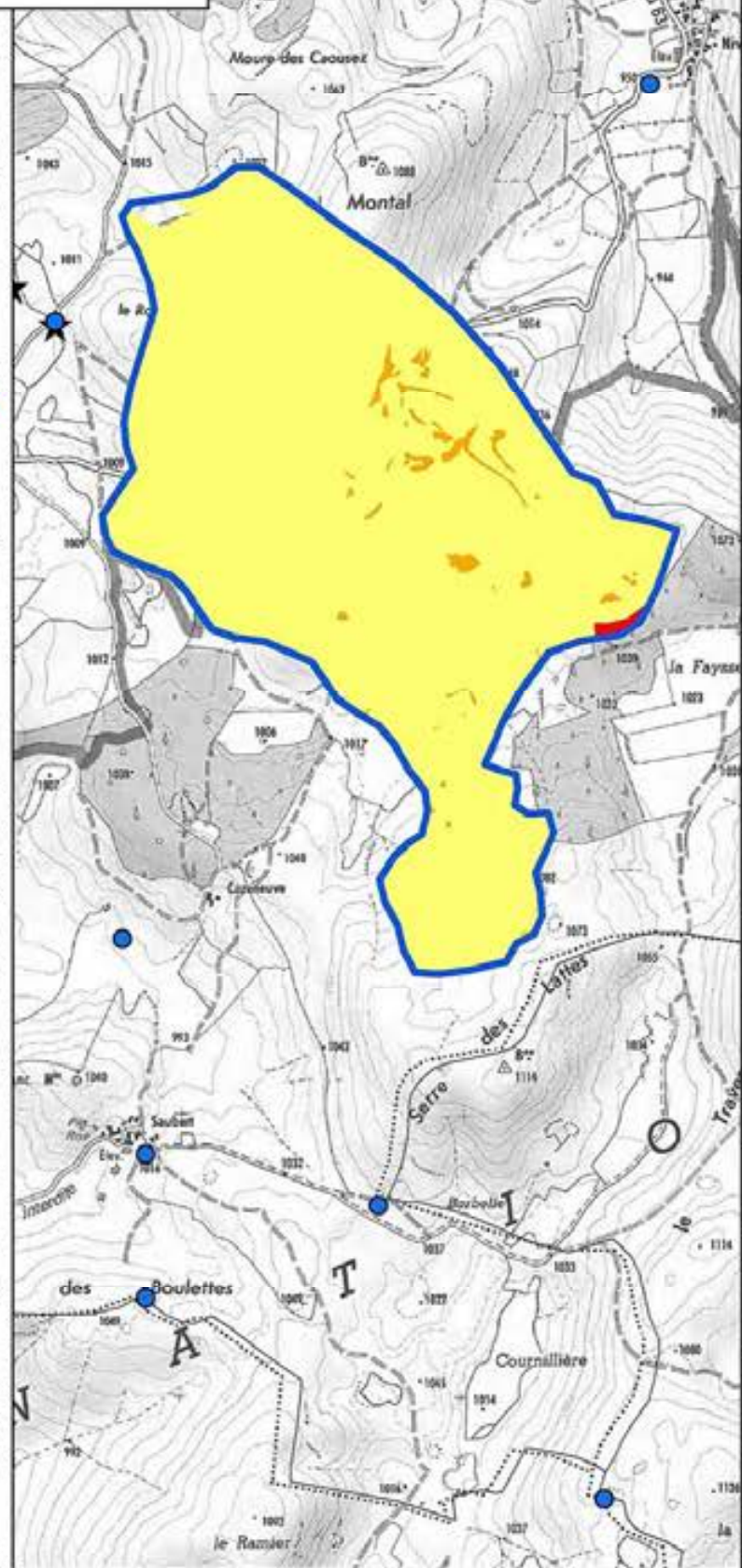
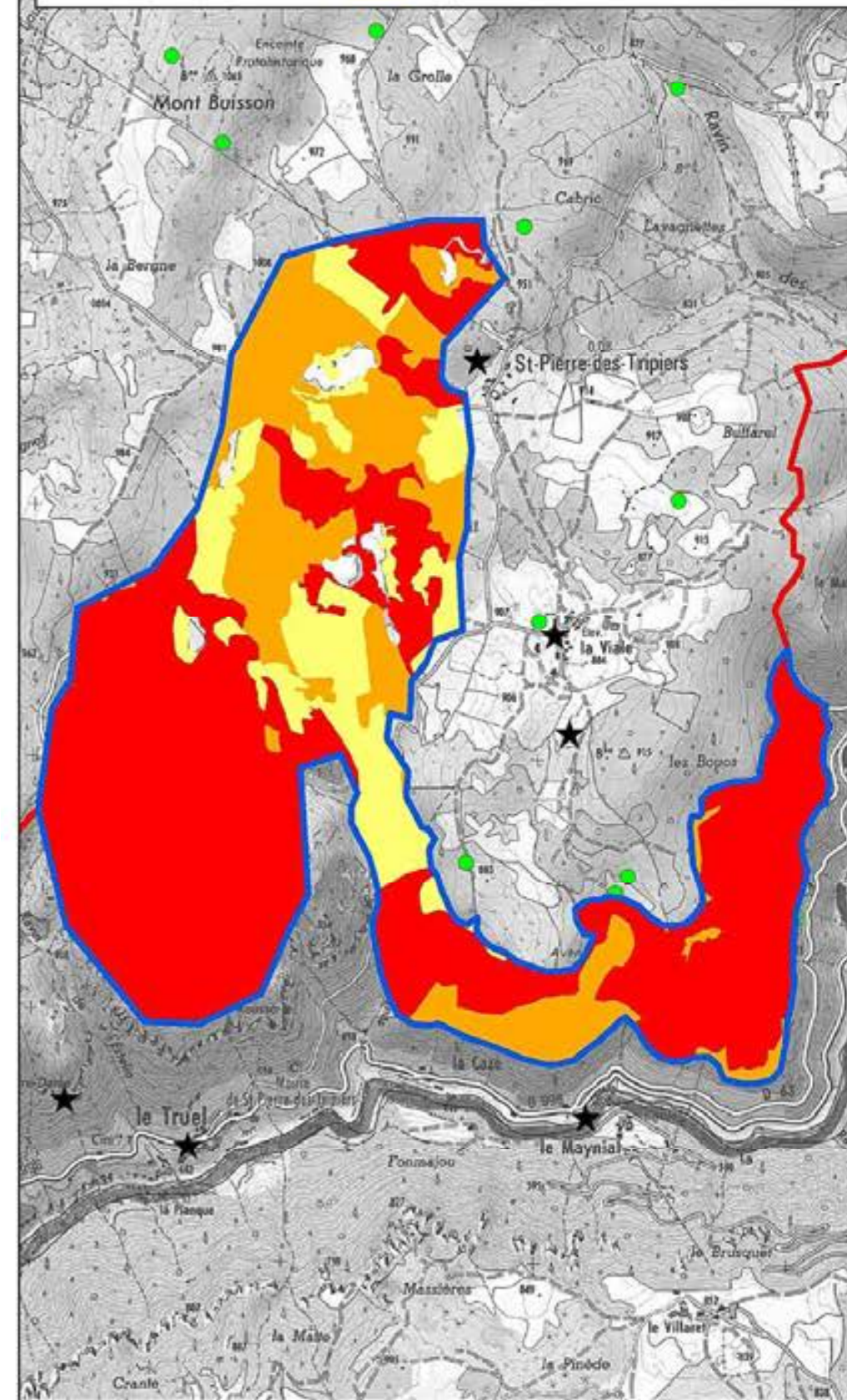


- Site transmis FR9101379
- Zone d'étude élargie
- Cavités
- Lavognes
- ★ Sites d'observation de chiroptères

Habitats de chasse

- Très favorables : Forêts denses, assez claires et claires, landes boisées
- Favorables : Forêts claires avec présence de landes en sous bois
- D'appoints : Pelouses

Scan 25 : IGN 2004
Sources : DREAL, PNC, Supagro, COPAGE,
Jocelyn Forderfick, Jean Seon.
Copie et reproduction interdite.
Projection Lambert Conformé Conique
Système RG93 Lambert 93
COPAGE, décembre 2011
Plan de situation sans valeur géométrique.
Aucune exploitation juridique, fiscale et administrative
n'est permise par ce plan.



Carte 20A(2) : Habitats de chasse des Grand et Petit Rhinolophes et sites favorables aux chiroptères - Site transmis.

N
1:25 000



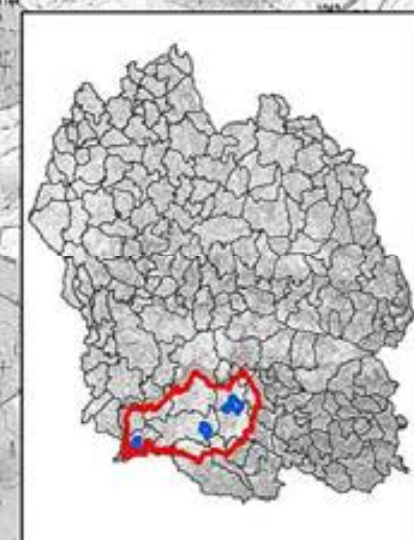
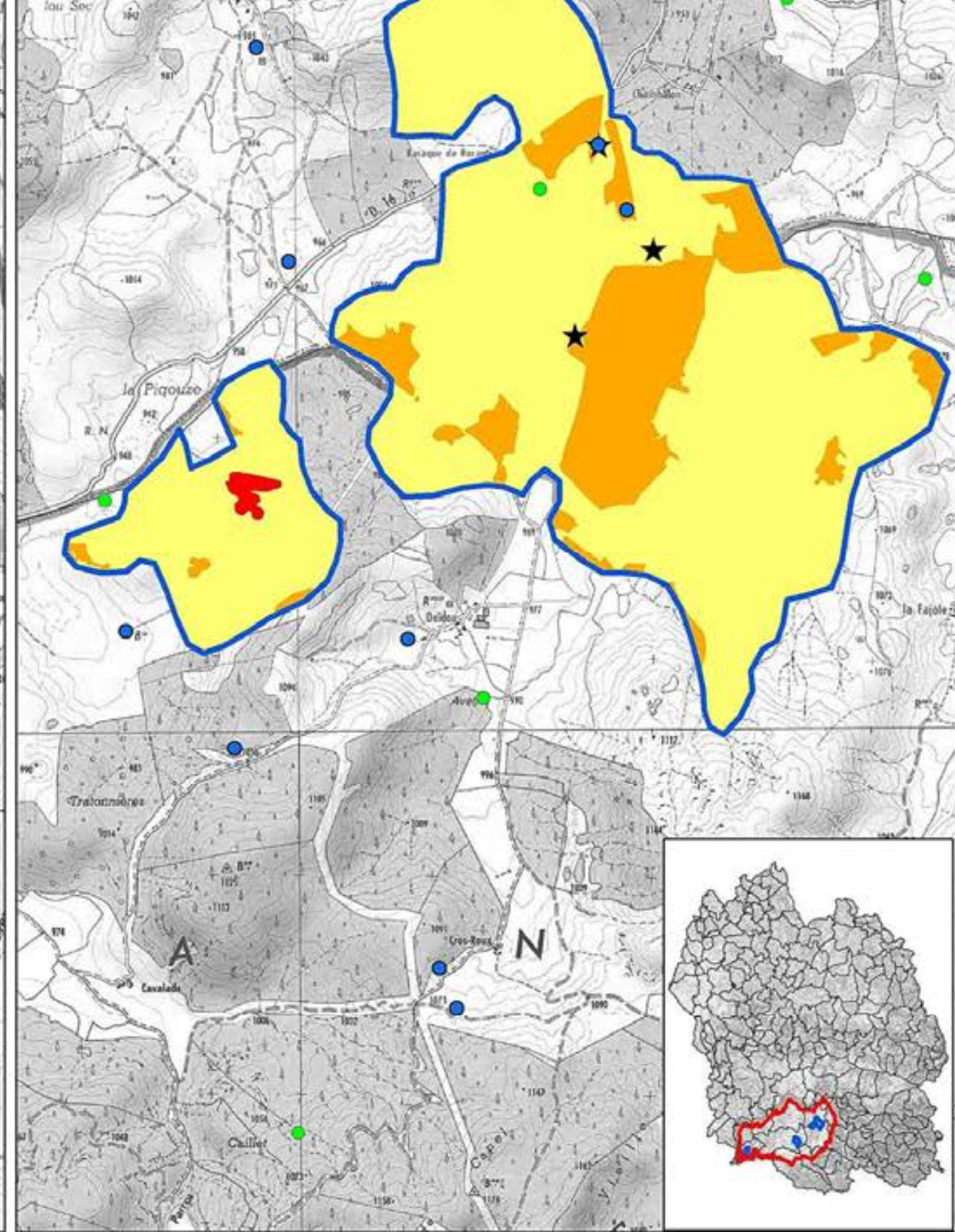
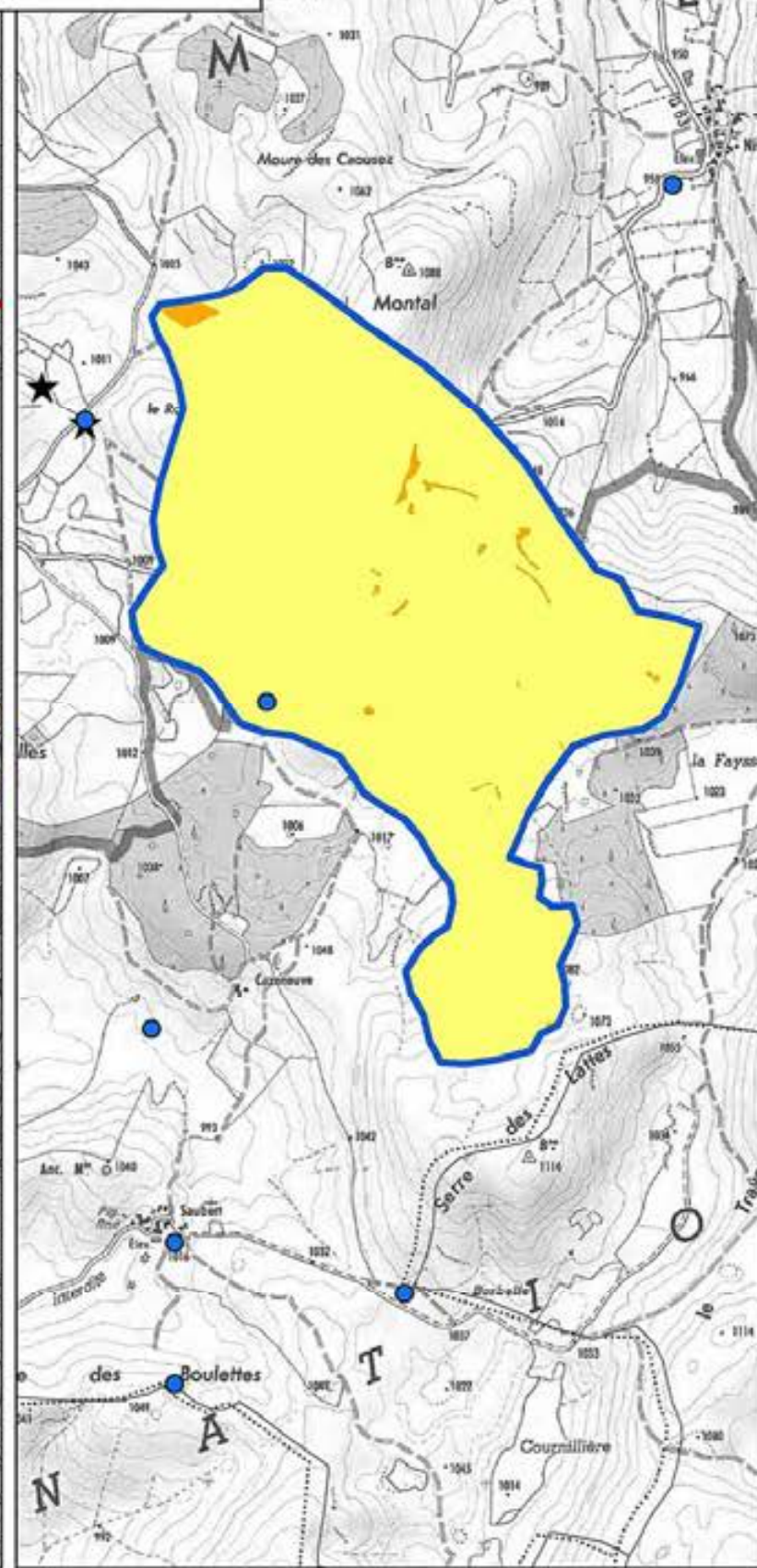
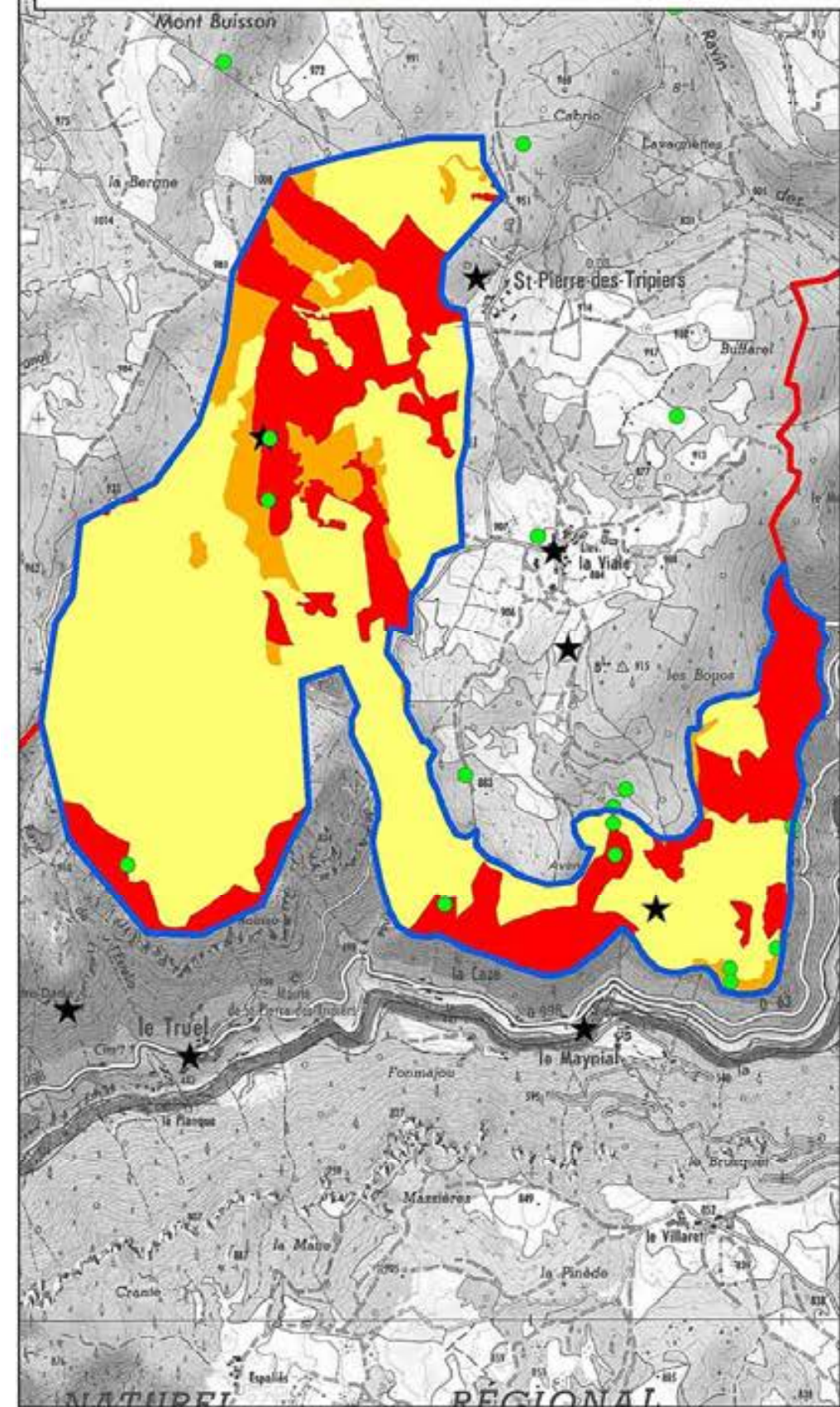
Site transmis FR9101379
Zone d'étude élargie

- Cavités
- Lavognes
- ★ Sites d'observation de chiroptères

Habitats de chasse

- Très favorables : Forêts assez claires et claires, landes boisées
- Favorables : Landes, landes boisées, cultures/prairies si présence de haie ou lisière
- D'appoints : Pelouses si présence de haie ou lisière
- Plus favorables au Petit Rhinolophe qu'au Grand Rhinolophe

Plan de situation sans valeur géographique.
Aucune exploitation juridique, fiscale et administrative n'est permise par ce plan.



Carte 20A(3) : Habitats de chasse des Grand et Petit Murins et sites favorables aux chiroptères - Site transmis.

N
1:25 000



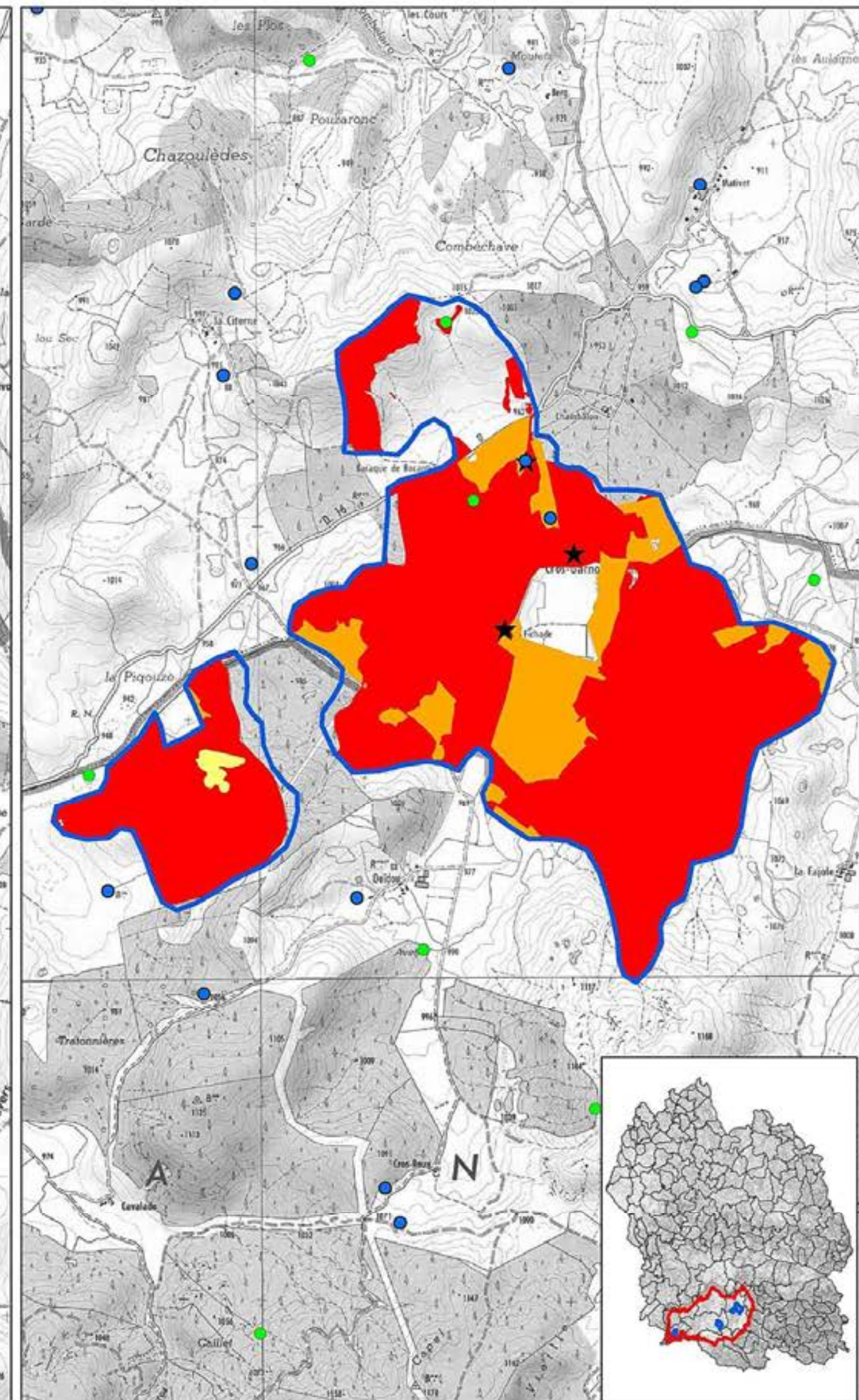
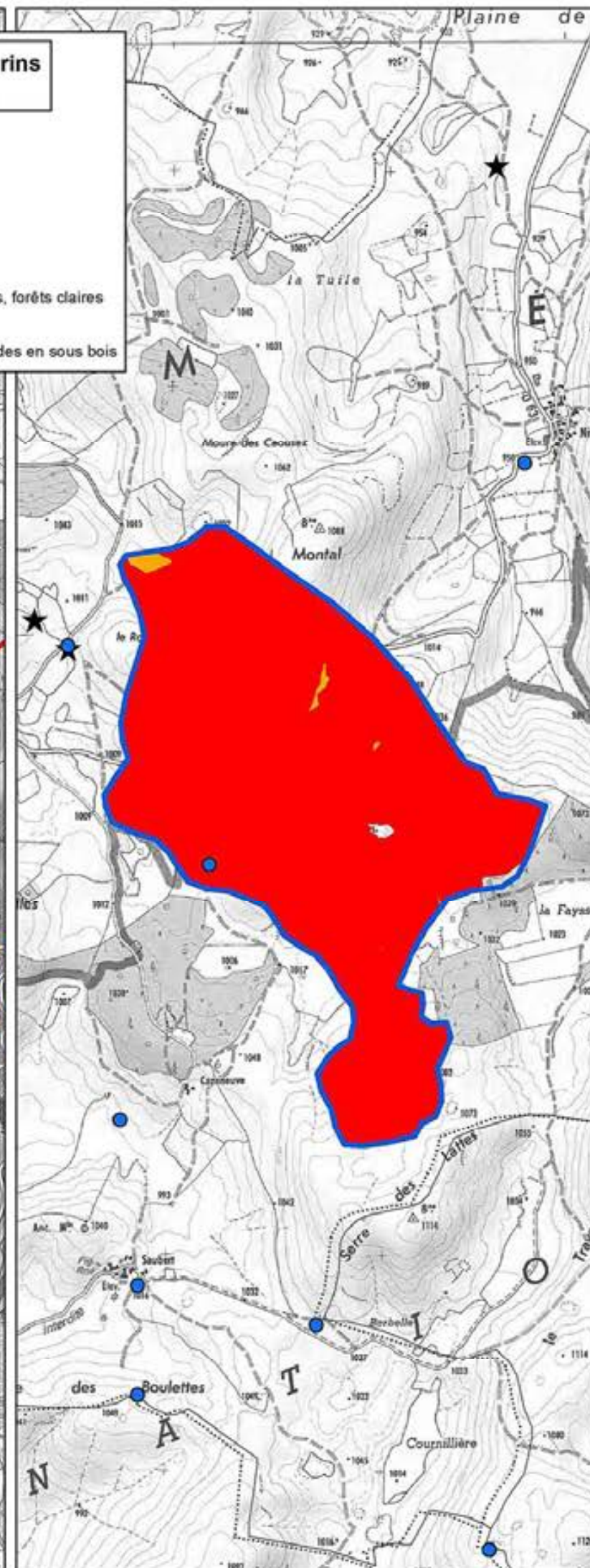
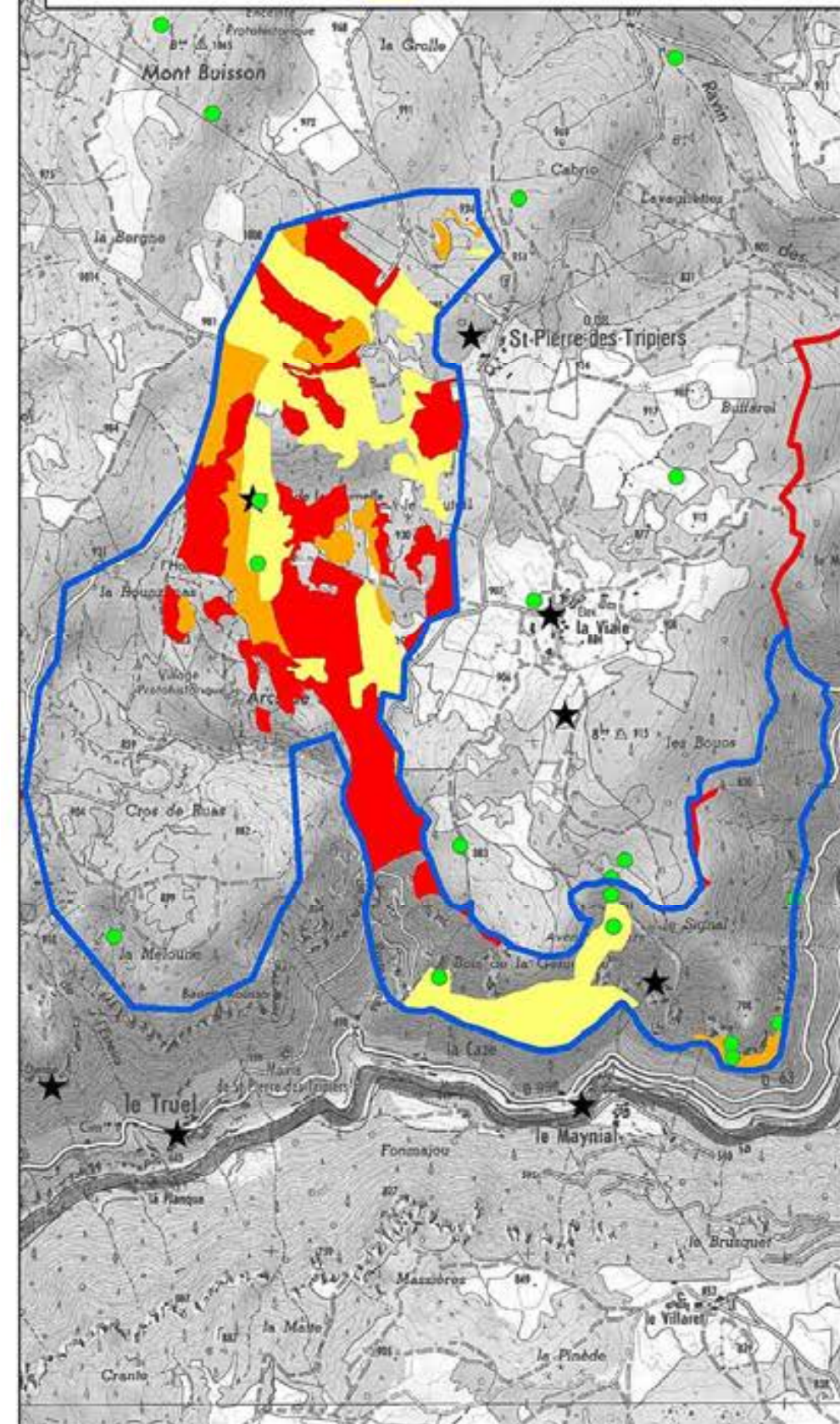
Site transmis FR9101379
Zone d'étude élargie

● Cavités
● Lavognes
★ Sites d'observation de chiroptères

Habitats de chasse

■ Très favorables : Pelouses, prairies permanentes, forêts claires
■ Favorables : Cultures, landes
■ D'appoints : Forêts claires avec présence de landes en sous bois

Scan 25 : IGN 2004
Sources : DREAL, PNC, Supagro, COPAGE,
Joseph Fonderlic, Jean Sarré
Copie et reproduction interdites.
Projection Lambert Conforme Conique
Système RGF93 Lambert 93
COPAGE, Décembre 2011
Plan de situation sans valeur géométrique.
Aucune exploitation juridique, fiscale et administrative
n'est permise par ce plan.



Carte 20A : Habitats d'espèces chiroptères recensés - Site transmis.

N
1:25 000



Site transmis FR9101379

Zone d'étude élargie

* Chiroptères recensés

Habitats d'espèces chiroptères

● Lavognes : habitats d'espèces pour le grand rhinolophe, le murin à oreilles échancrées.

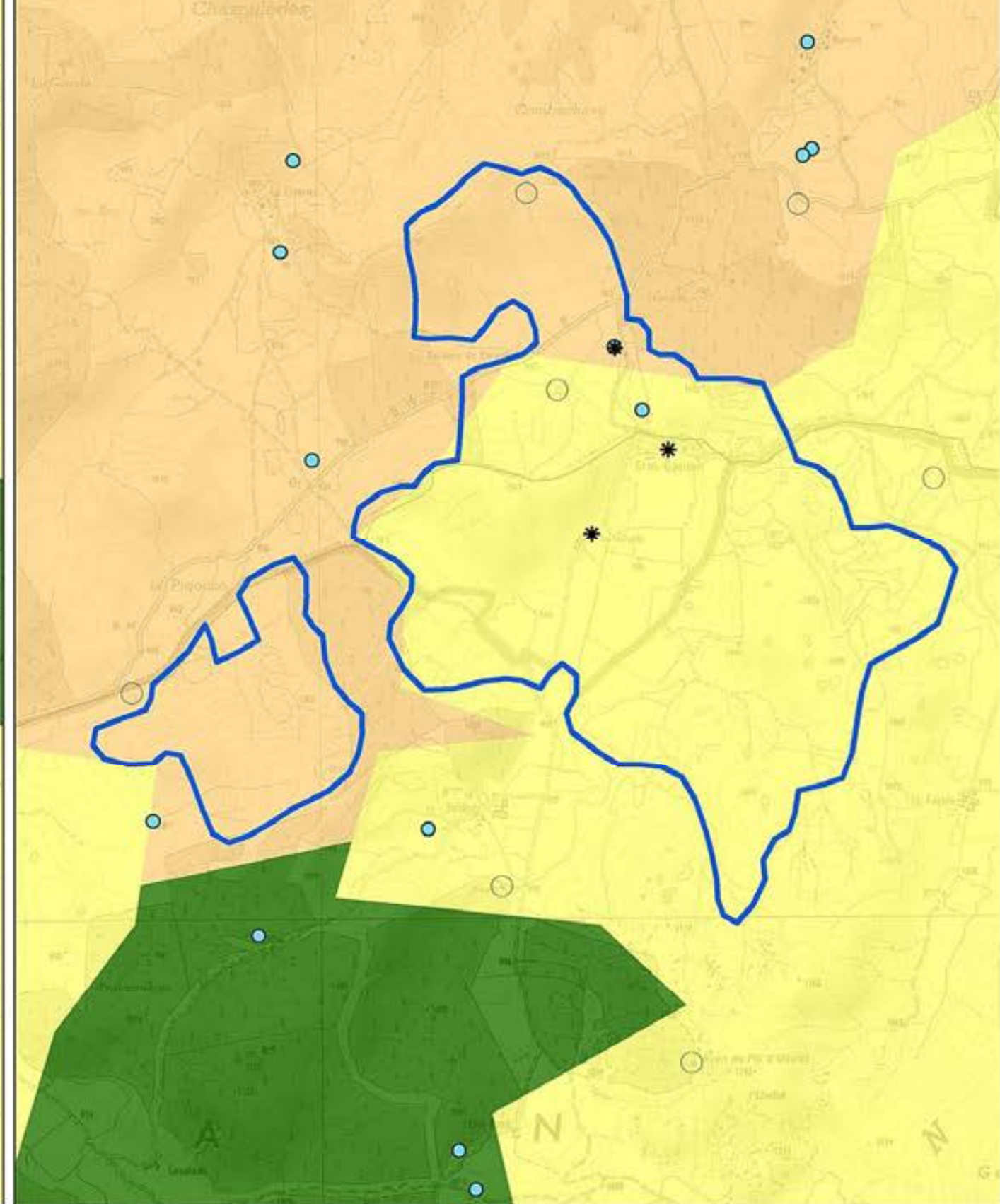
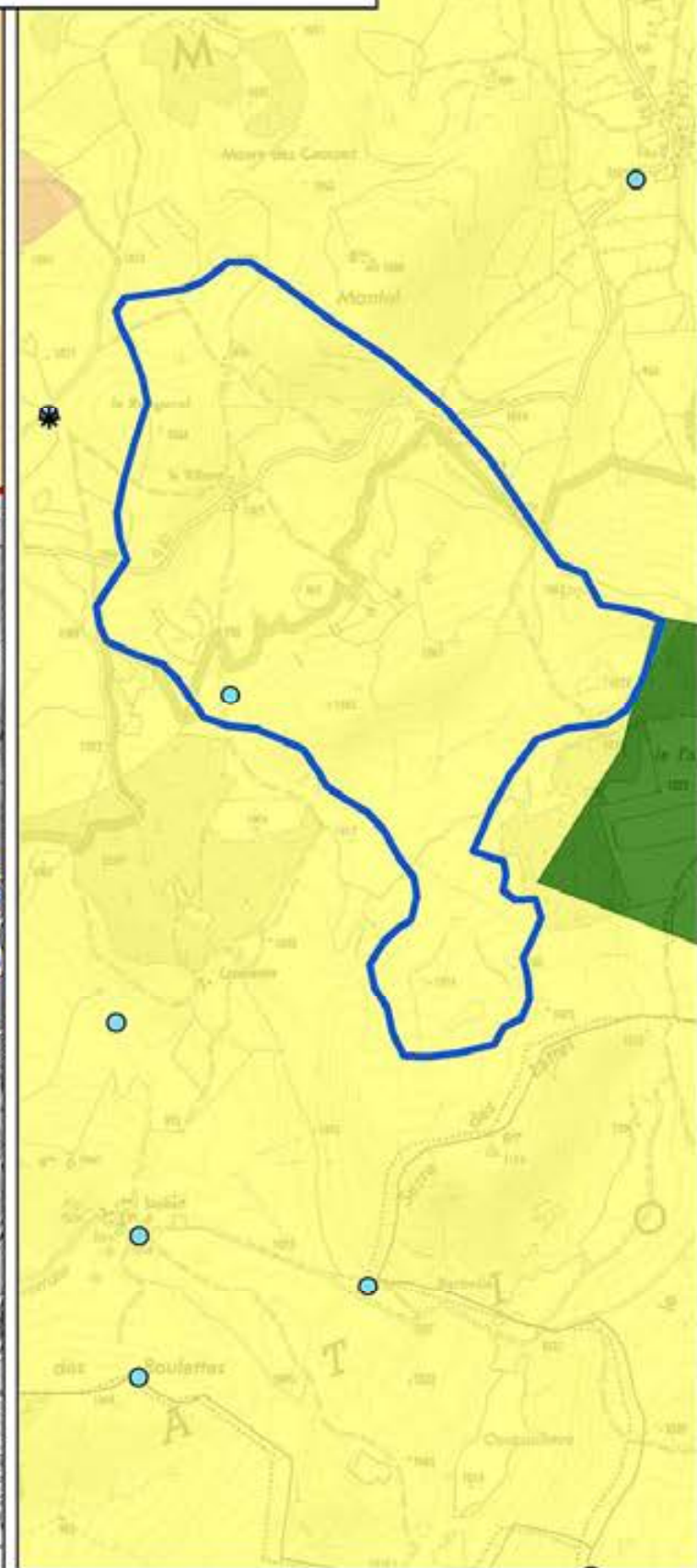
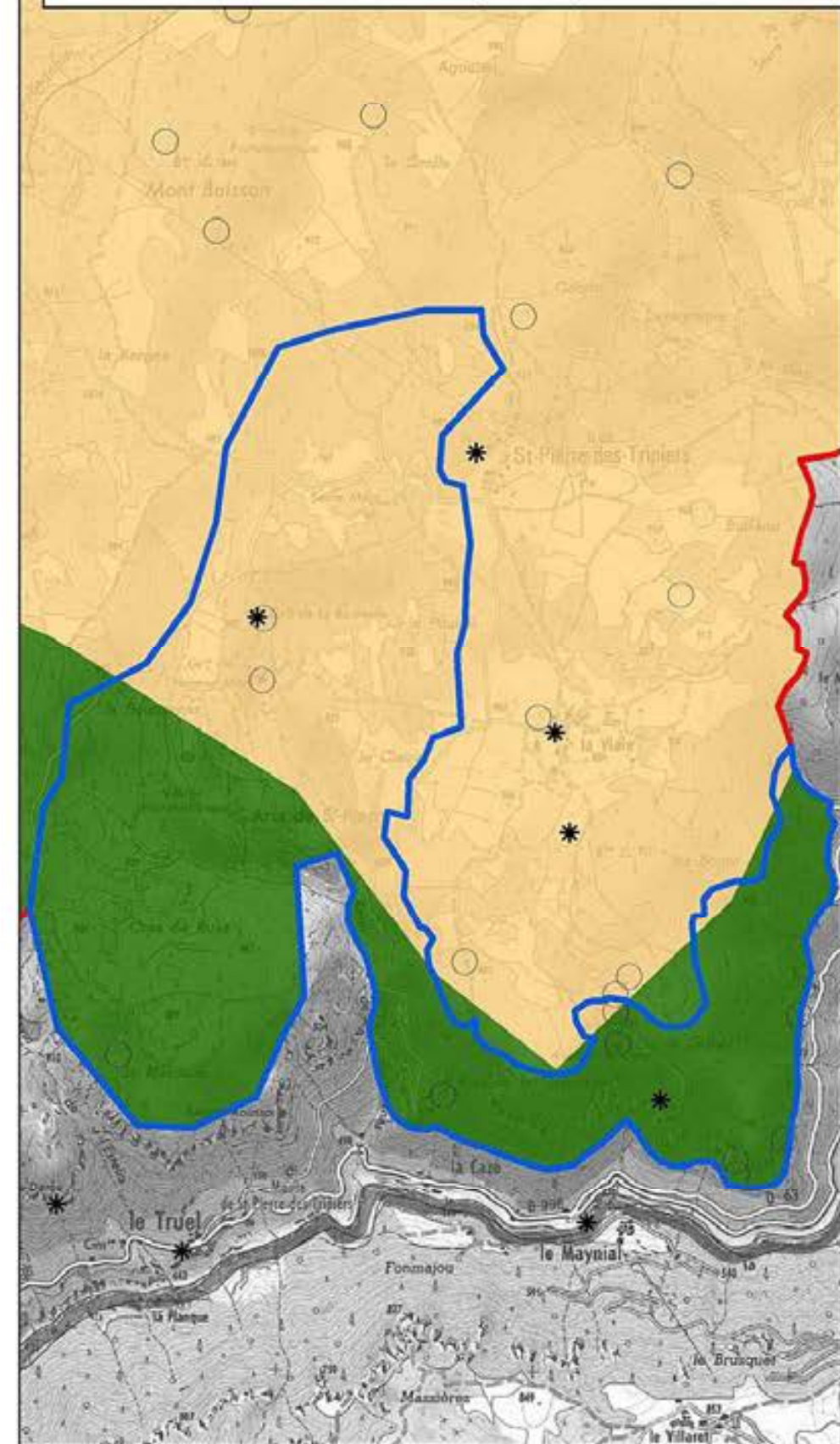
○ Cavités : habitats d'espèces pour le grand rhinolophe, le grand murin, le petit murin.

■ Milieux forestiers

■ Milieux ouverts : habitats d'espèces pour le grand murin, le petit murin.

■ Mosaïque - milieux ouverts et fermés : habitats d'espèces pour le grand rhinolophe, le petit rhinolophe, le murin à oreilles échancrées.

Scan 25 : IGN 2004
Sources : DREAL, PNC, Jocelyn Fonderflick.
Copie et reproduction interdite.
Projection Lambert Conforme Conique
Système RGF83 Lambert 93
COPAGE, Novembre 2011
Plan de situation sans valeur géométrique.
Aucune exploitation juridique, fiscale et administrative
n'est permise par ce plan.



Carte 20B(1) : Habitats de chasse du Murin à oreilles échanquées et sites favorables aux chiroptères sur le Causse Méjean.

N
1:75 000

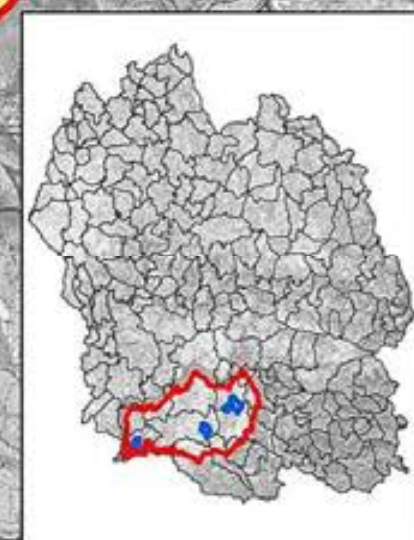
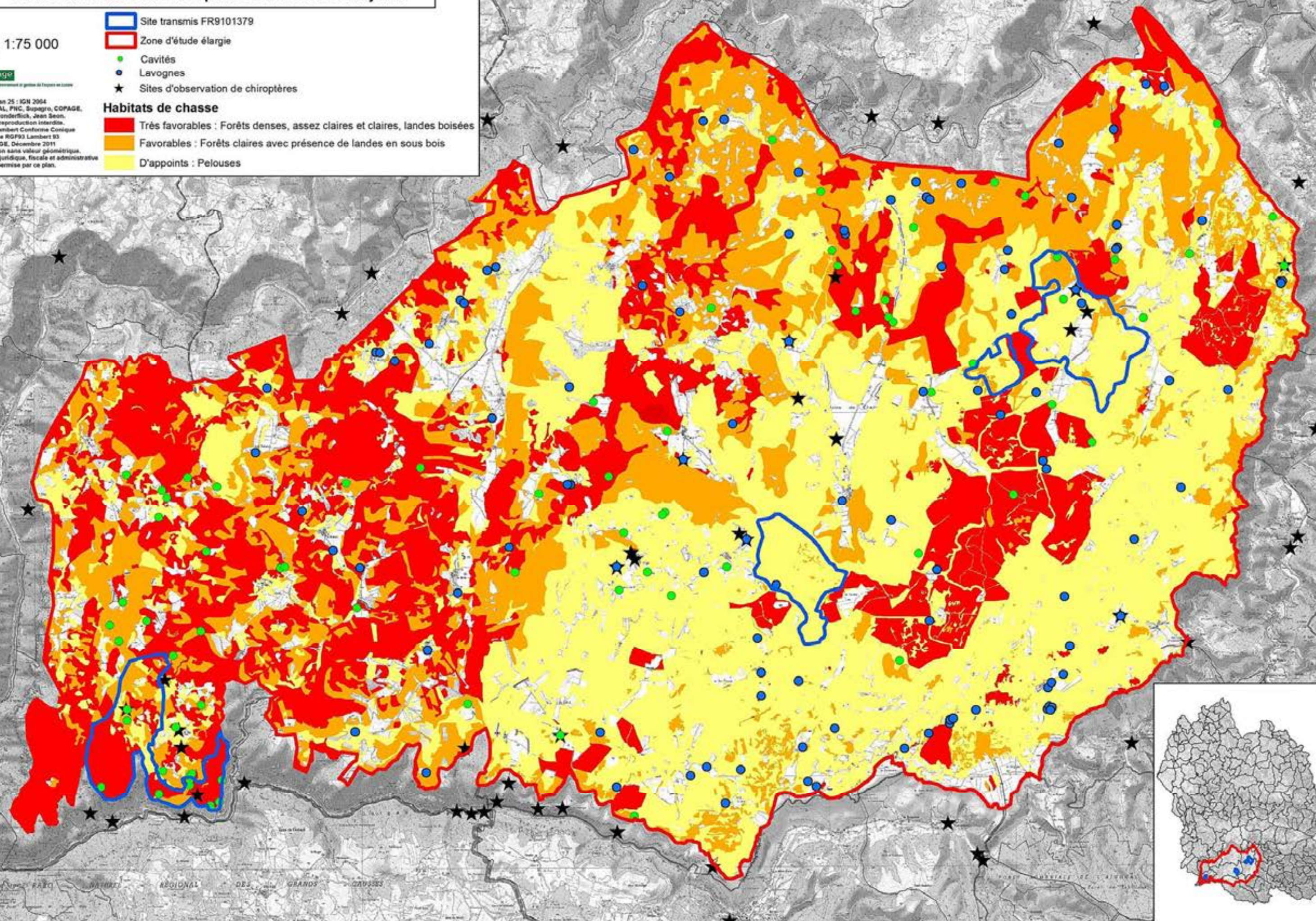


- Site transmis FR9101379
- Zone d'étude élargie
- Cavités
- Lavognes
- Sites d'observation de chiroptères

Habitats de chasse

- Très favorables : Forêts denses, assez claires et claires, landes boisées
- Favorables : Forêts claires avec présence de landes en sous bois
- D'appoints : Pelouses

Scan 25 : IGN 2004
Sources : DREAL, PNC, Supagro, COPAGE, Jocelyn Forsterick, Jean Seon.
Copie et reproduction interdite.
Projection Lambert Conforme Conique
Système RG93 Lambert 93
COPAGE, Décembre 2011
Plan de situation sans valeur géométrique.
Aucune exploitation juridique, fiscale et administrative n'est permise par ce plan.



Carte 20B(2) : Habitats de chasse des Grand et Petit Rhinolophes et sites favorables aux chiroptères sur le Causse Méjean.

N
1:75 000

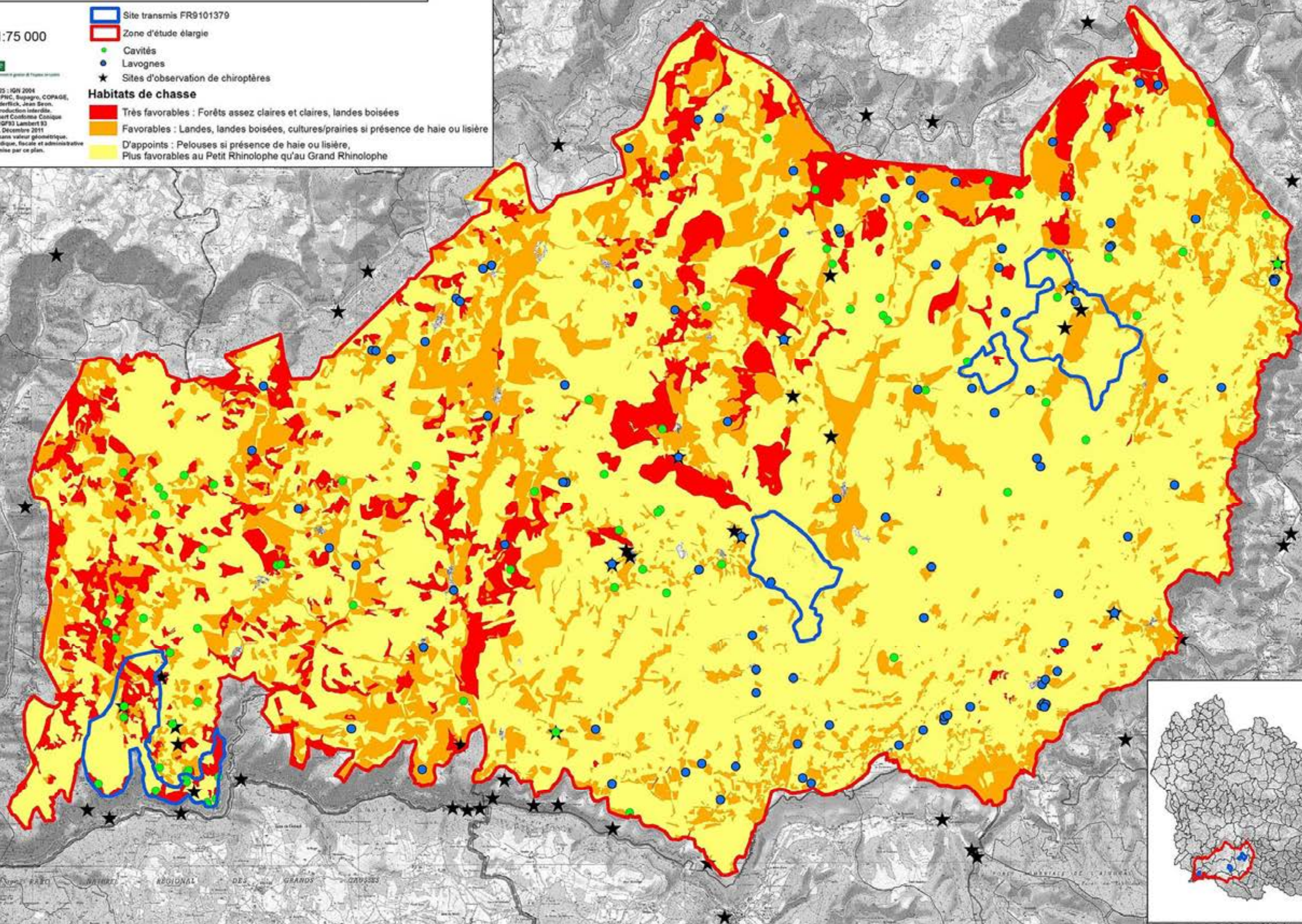
Site transmis FR9101379
Zone d'étude élargie

Cavités
Lavognes
Sites d'observation de chiroptères

Habitats de chasse

Très favorables : Forêts assez claires et claires, landes boisées
Favorables : Landes, landes boisées, cultures/prairies si présence de haie ou lisière
D'appoints : Pelouses si présence de haie ou lisière
Plus favorables au Petit Rhinolophe qu'au Grand Rhinolophe

Scan 25 : IGV 2004
Sources : DREAL, PNC, Supagro, COPAGE,
Joseph Fonderick, Jean Siron,
Copie et reproduction interdite.
Projection Lambert Conformé Conique
Système RG/93 Lambert 93
COPAGE, Décembre 2011
Plan de situation sans valeur géométrique.
Aucune exploitation juridique, fiscale et administrative
n'est permise par ce plan.



Carte 20B(3) : Habitats de chasse des Grand et Petit Murins et sites favorables aux chiroptères sur le Causse Méjean.

N
1:75 000

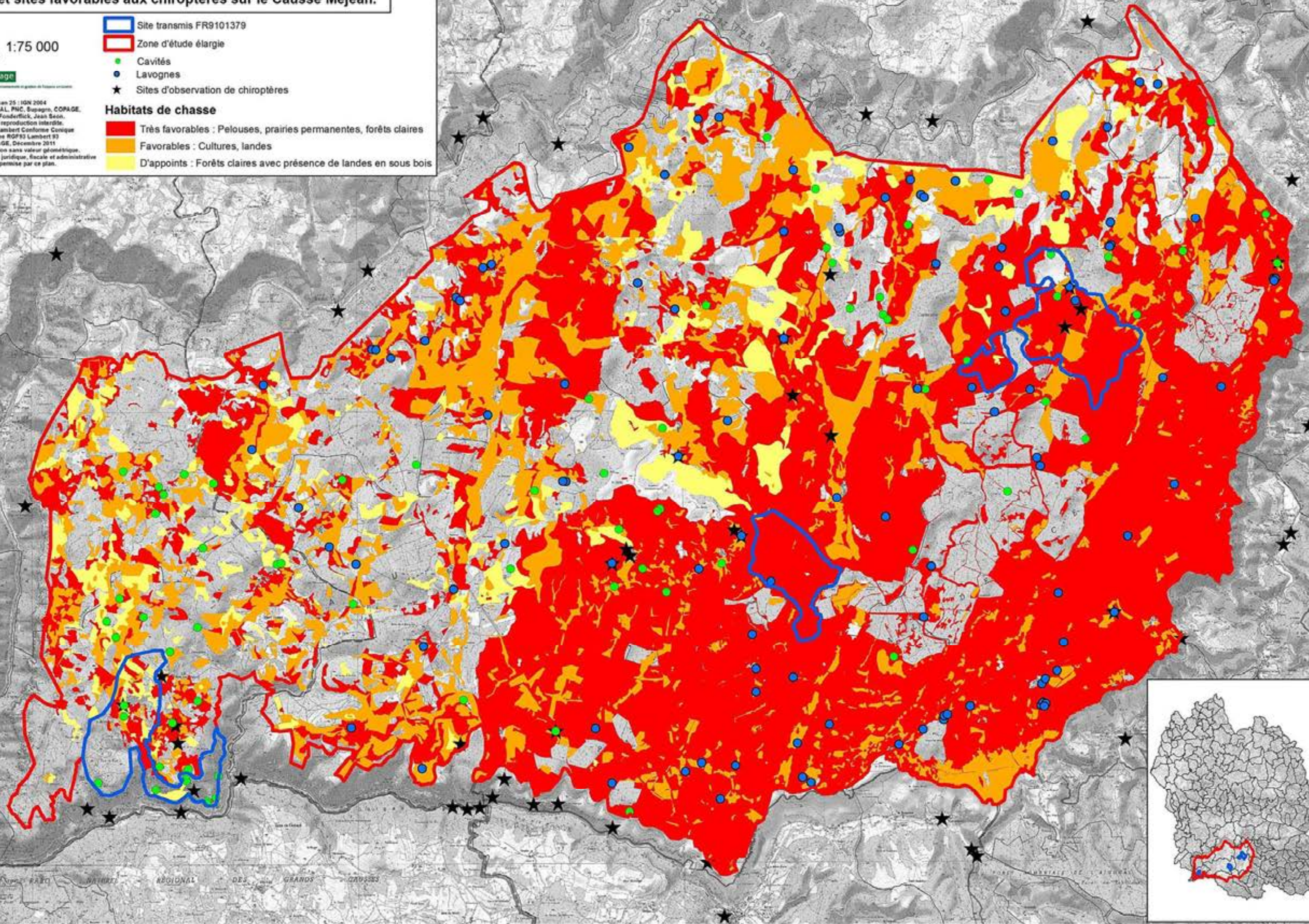


- Site transmis FR9101379
- Zone d'étude élargie
- Cavités
- Lavognes
- Sites d'observation de chiroptères

Habitats de chasse

- Très favorables : Pelouses, prairies permanentes, forêts claires
- Favorables : Cultures, landes
- D'appoints : Forêts claires avec présence de landes en sous bois

Scale 25 : IGN 2004
Sources : DREAL, PNC, Supagm, COPAGE,
Jocelyn Fonderflick, Jean Beon,
Copie et reproduction interdite.
Projection Lambert Conformé Conique
Système RGFR Lambert 93
COPAGE, Décembre 2011
Plan de situation sans valeur géométrique.
Aucune exploitation juridique, fiscale et administrative
n'est permise par ce plan.



Carte 20B : Habitats d'espèces chiroptères recensés sur le Causse Méjean.

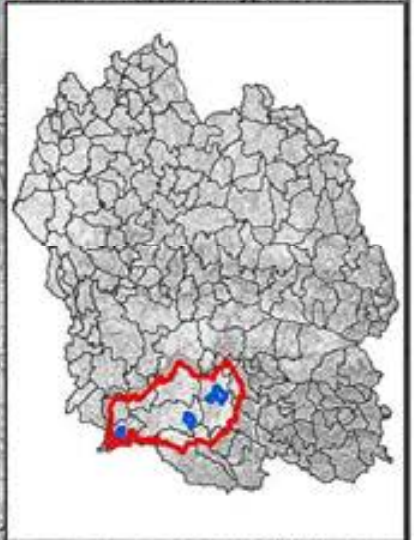
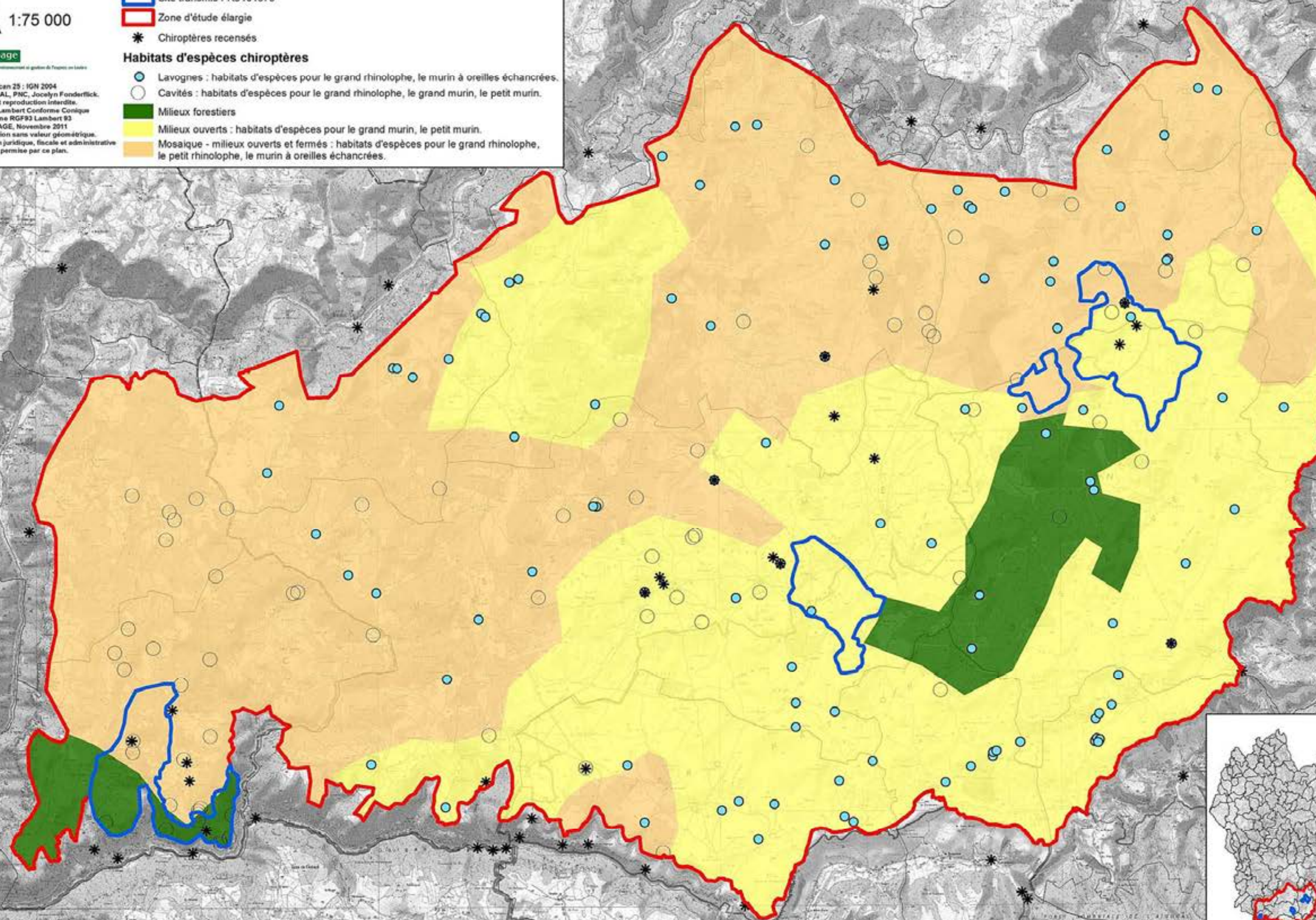
N
1:75 000

- Site transmis FR9101379
- Zone d'étude élargie
- Chiroptères recensés

Habitats d'espèces chiroptères

- Lavognes : habitats d'espèces pour le grand rhinolophe, le murin à oreilles échanquées.
- Cavités : habitats d'espèces pour le grand rhinolophe, le grand murin, le petit murin.
- Milieux forestiers
- Milieux ouverts : habitats d'espèces pour le grand murin, le petit murin.
- Mosaïque - milieux ouverts et fermés : habitats d'espèces pour le grand rhinolophe, le petit rhinolophe, le murin à oreilles échanquées.

Scan 25 : IGN 2004
Sources : DREAL, PNC, Jocelyn Fonderflick.
Copie et reproduction interdite.
Projection Lambert Conforme Conique
Système RGF93 Lambert 93
COPAGE, Novembre 2011
Plan de situation sans valeur géométrique.
Aucune exploitation juridique, fiscale et administrative
n'est permise par ce plan.



Carte 21A : Habitats naturels d'intérêt communautaire dont le taux de recouvrement est majoritaire par polygone à l'issue de l'inventaire.

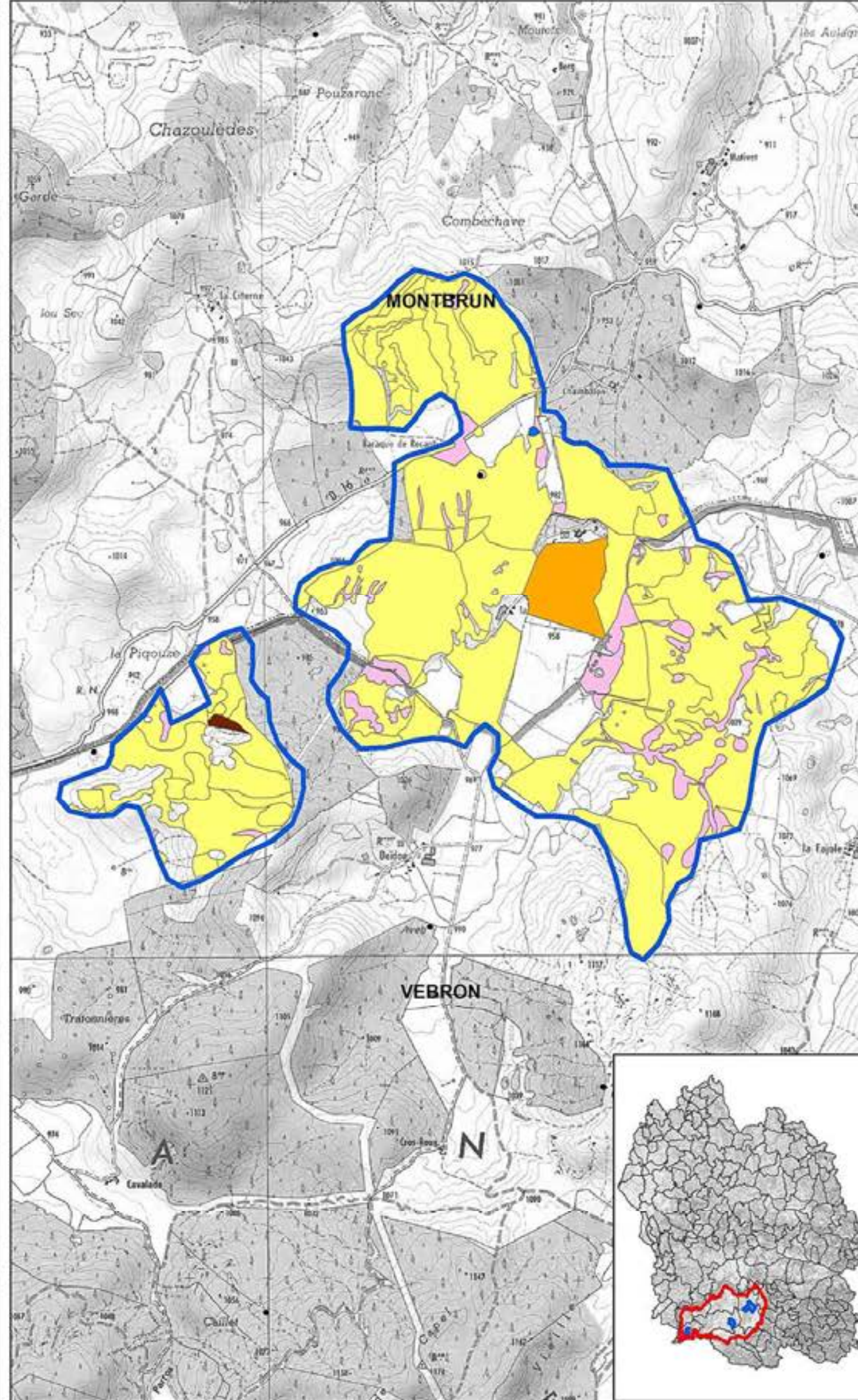
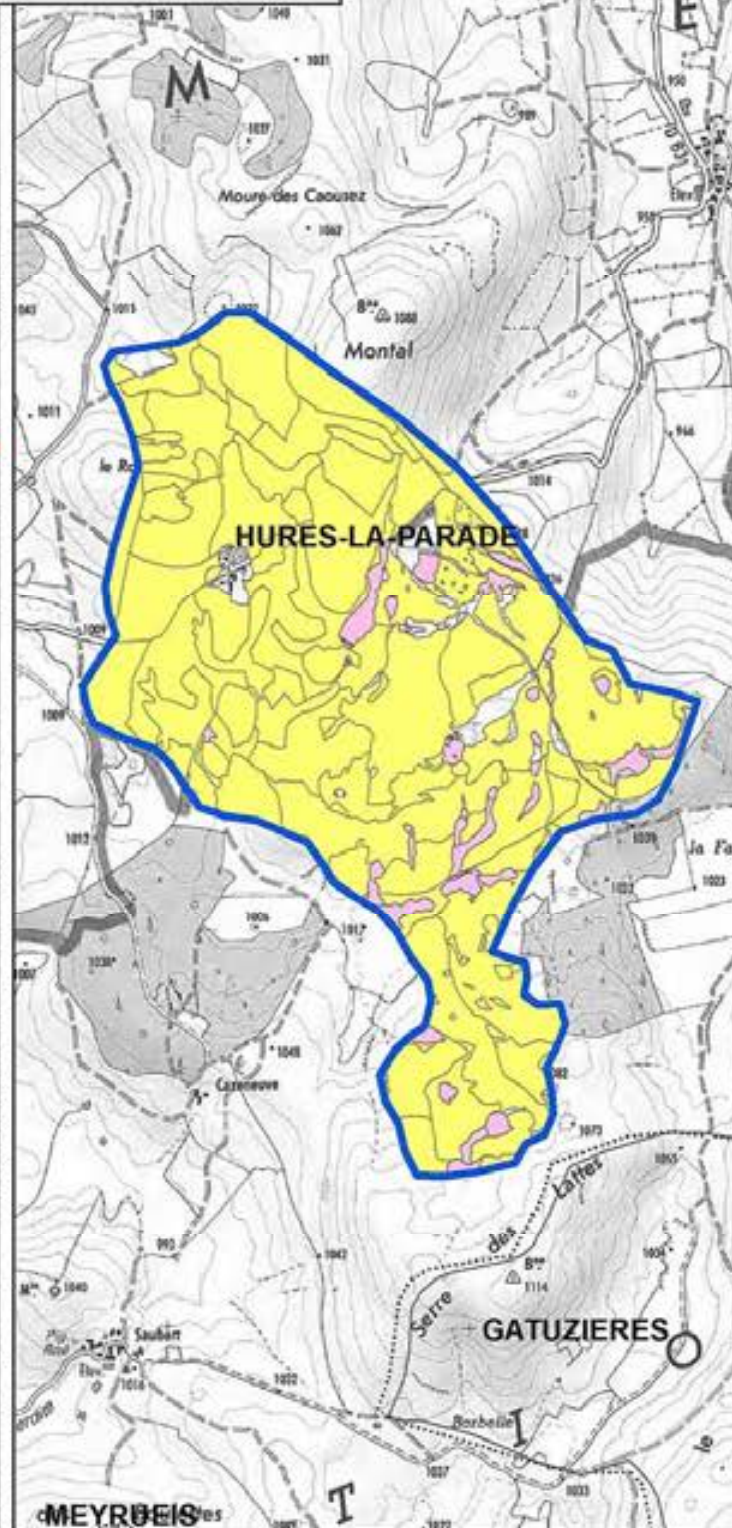
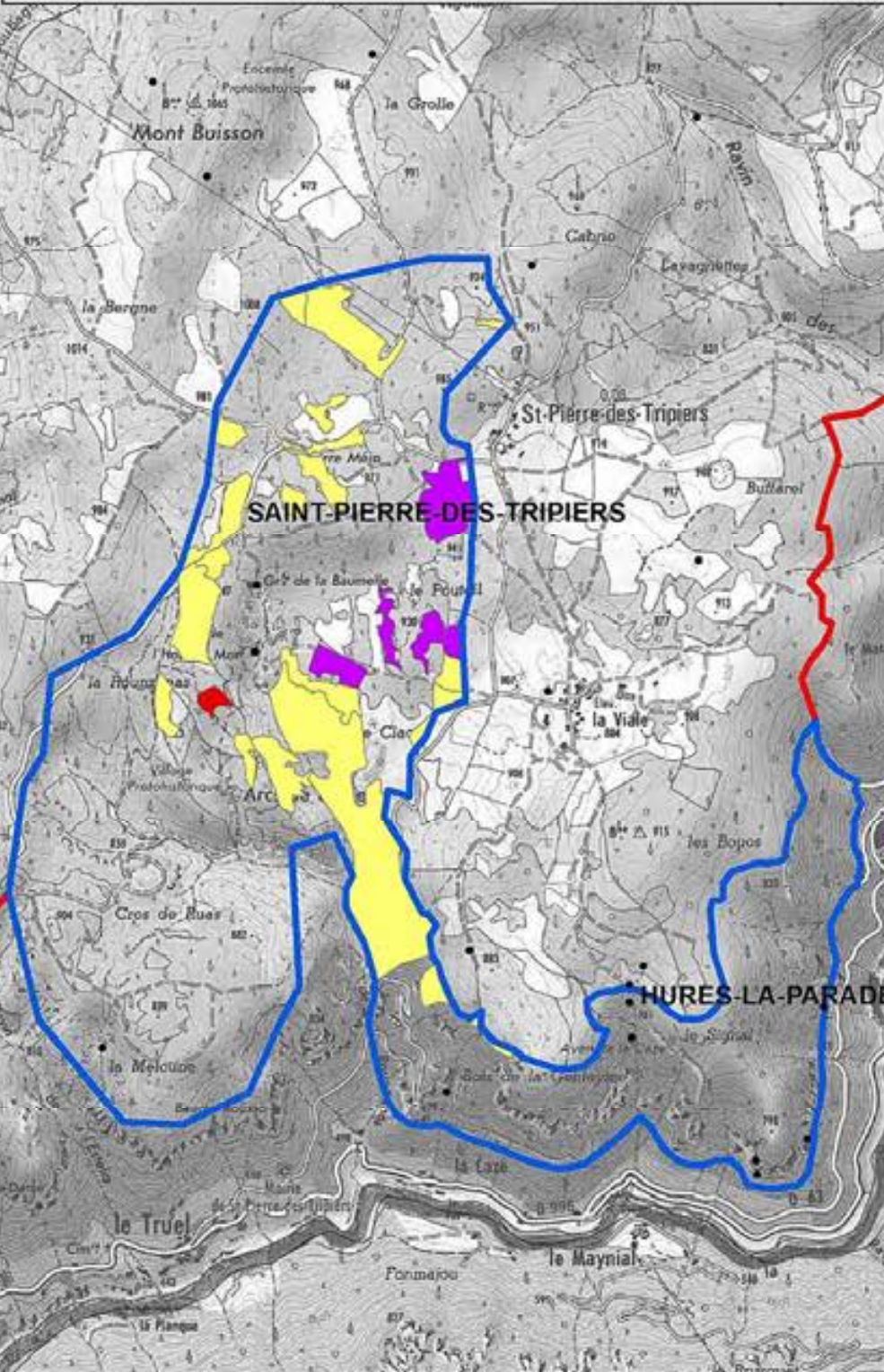
Habitats naturels d'intérêt communautaire
 (*) : Habitat naturel d'intérêt communautaire prioritaire

- 3140. Eaux oligomésotrophes calcaires avec végétation benthique à characées
- 5110. Formations stables xérophiles à buis des pentes rocheuses
- 5130. Formations à genévrier commun sur landes ou pelouses calcaires
- 6110. *Pelouses rupicoles calcaires ou basiphiles
- 6210. Pelouses sèches semi-naturelles et faciès d'embuissonnement sur calcaires (* sites d'orchidées remarquables)
- 6220. *Pelouses des sables dolomitiques des Causses
- 6510. Pelouses maigres de fauche de basse altitude
- 8210. Pentas rocheuses calcaires avec végétation chasmophytique
- 8310. Grottes à chauves-souris
- 9150. Hêtraies calcicoles, hêtraies-sapinières montagnardes à buis

Autres habitats naturels

- 34.71 Pelouses caussenardes d'allure steppique

Site transmis FR9101379
 Zone d'étude élargie



Carte 21B : Habitats naturels d'intérêt communautaire dont le taux de recouvrement est majoritaire par polygone à l'issue de l'inventaire.

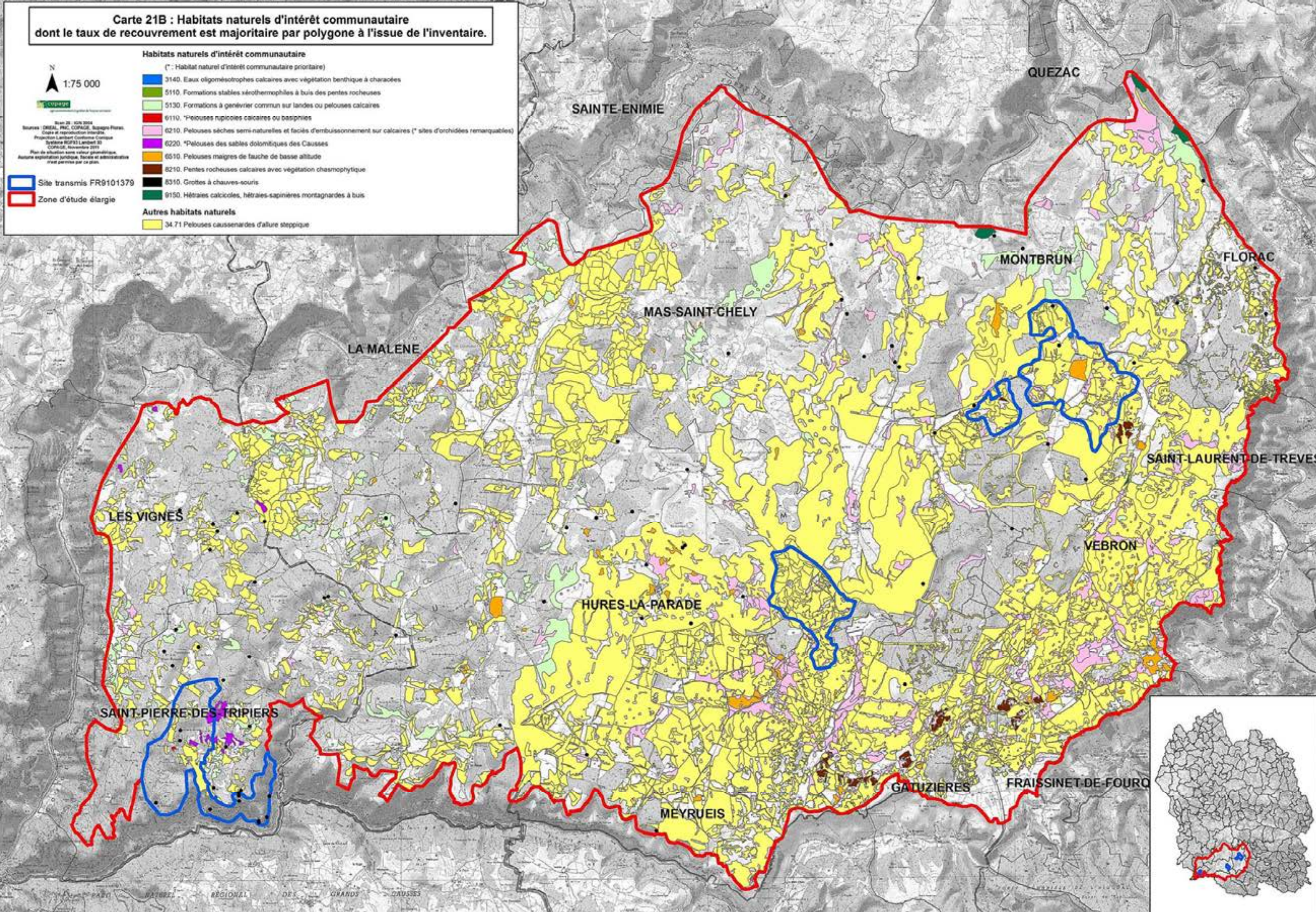
Habitats naturels d'intérêt communautaire

- (* : Habitat naturel d'intérêt communautaire prioritaire)
- 3140. Eaux oligomésotrophes calcaires avec végétation benthique à characées
 - 5110. Formations stables xérophiles à buis des pentes rocheuses
 - 5130. Formations à genévrier commun sur landes ou pelouses calcaires
 - 6110. *Pelouses rupicoles calcaires ou basiphiles
 - 6210. Pelouses sèches semi-naturelles et facies d'embuissonnement sur calcaires (* sites d'orchidées remarquables)
 - 6220. *Pelouses des sables dolomitiques des Causses
 - 6510. Pelouses maigres de fauche de basse altitude
 - 8210. Pentcs rocheuses calcaires avec végétation chasmophytique
 - 8310. Grottes à chauves-souris
 - 9150. Hétraies calcicoles, hétraies-sapinières montagnardes à buis
- Autres habitats naturels**
- 34.71 Pelouses caussenardes d'allure steppique

N
1:75 000

Site transmis FR9101379
Zone d'étude élargie

Plan de situation
Sources : IGN, PRC, COPAGE, Supagro Florac
Copie et reproduction interdites
Projection Lambert Conformée Cotique
Système RG73 Lambert 93
COPAGE, novembre 2011
Plan de situation sans valeur géographique
Aucune exploitation juridique, fiscale et administrative
n'est permise par ce plan.



Carte 22A : Habitats naturels d'intérêt communautaire dont le taux de recouvrement est secondaire par polygone à l'issue de l'inventaire.

Habitats naturels d'intérêt communautaire

(* : Habitat naturel d'intérêt communautaire prioritaire)

- 3140. Eaux oligomésotrophes calcaires avec végétation benthique à characées
- 5110. Formations stables xérophiles à buis des pentes rocheuses
- 5130. Formations à genévrier commun sur landes ou pelouses calcaires
- 6110. *Pelouses rupicoles calcaires ou basiphiles
- 6210. Pelouses sèches semi-naturelles et faciès d'emboussonnement sur calcaires (* sites d'orchidées remarquables)
- 6220. *Pelouses des sables dolomitiques des Causses
- 6510. Pelouses maigres de fauche de basse altitude
- 8210. Pentcs rocheuses calcaires avec végétation chasmophytique
- 8310. Grottes à chauves-souris
- 9150. Hétraies calcicoles, hétraies-sapinières montagnardes à buis

Autres habitats naturels

- 34.71 Pelouses caussenardes d'allure steppique

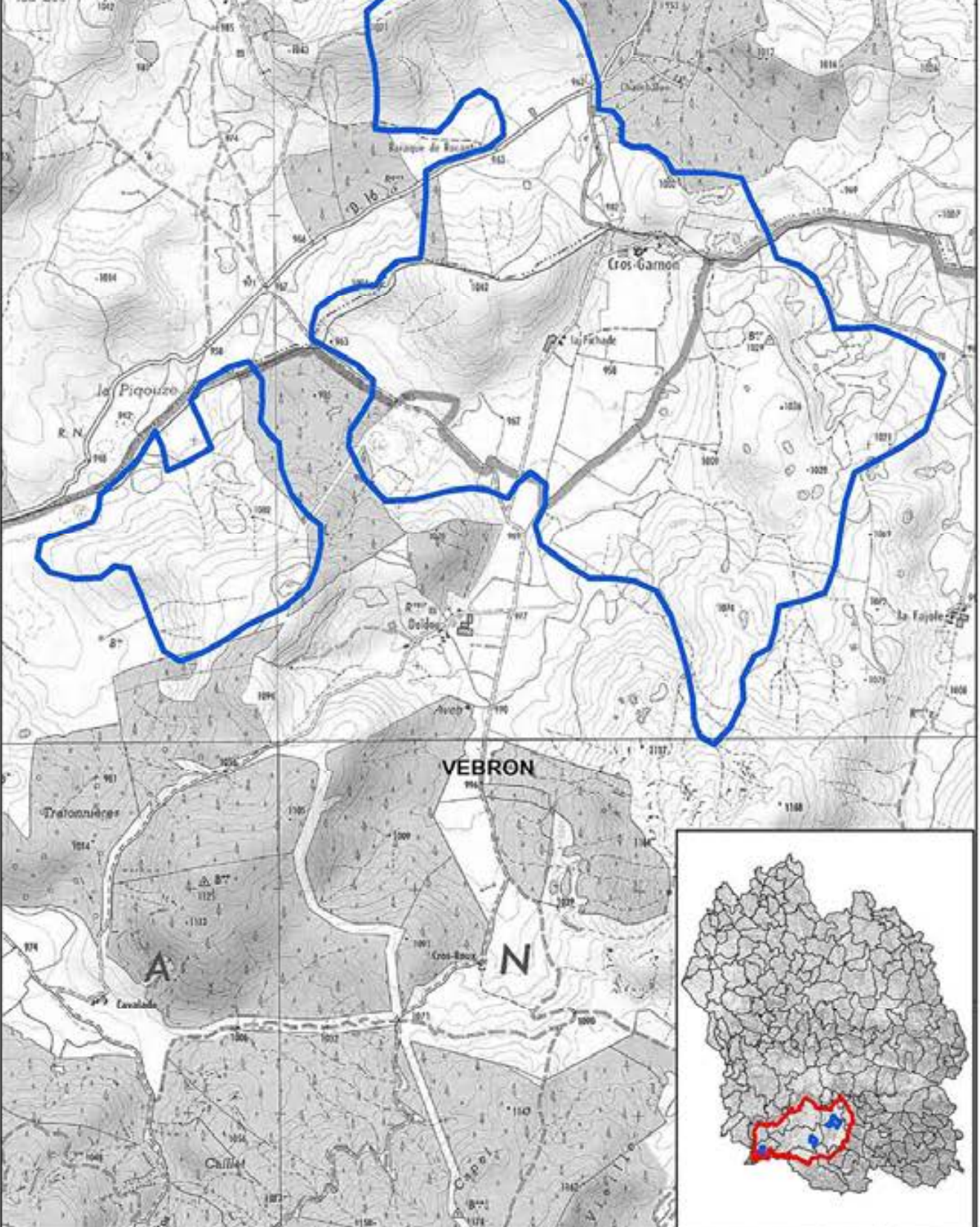
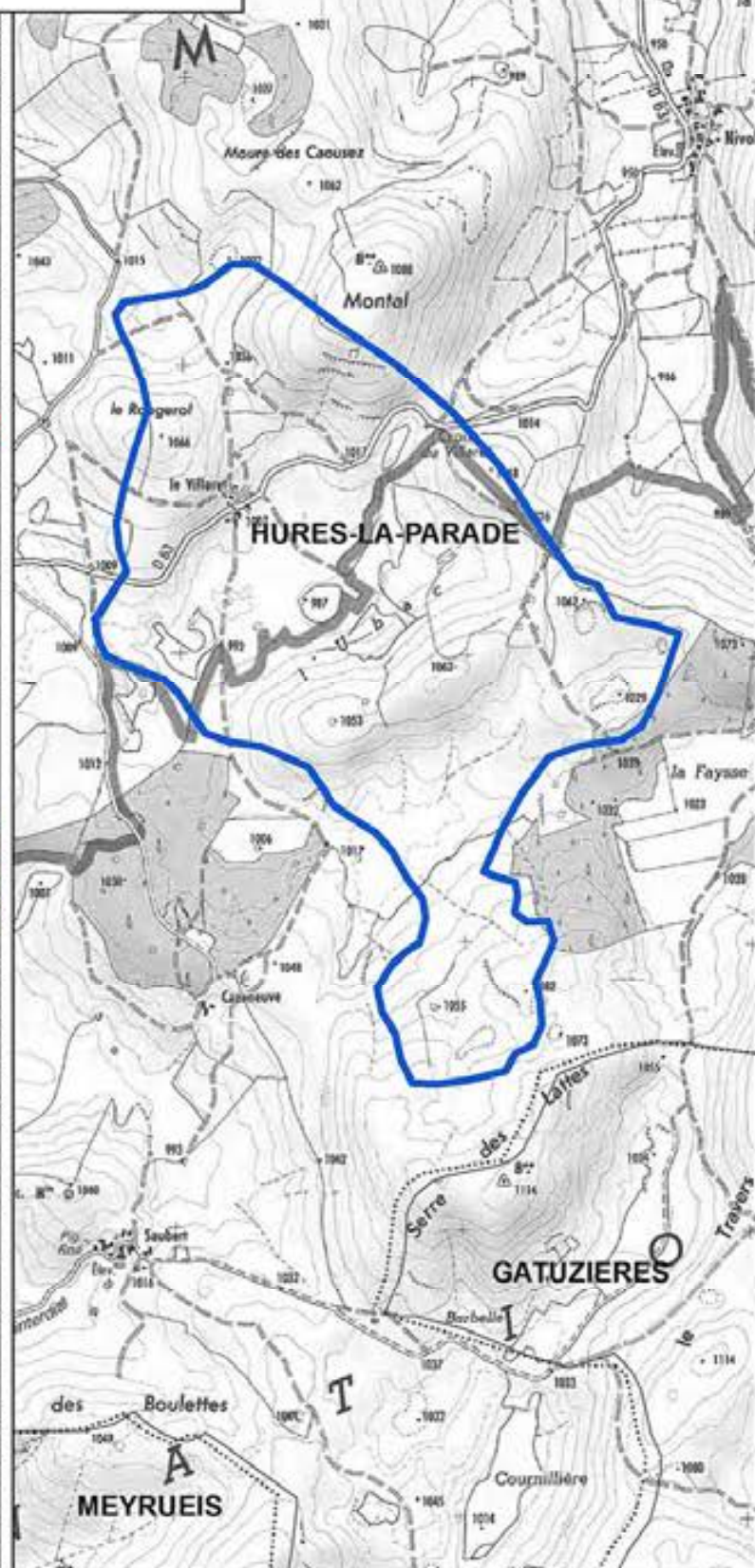
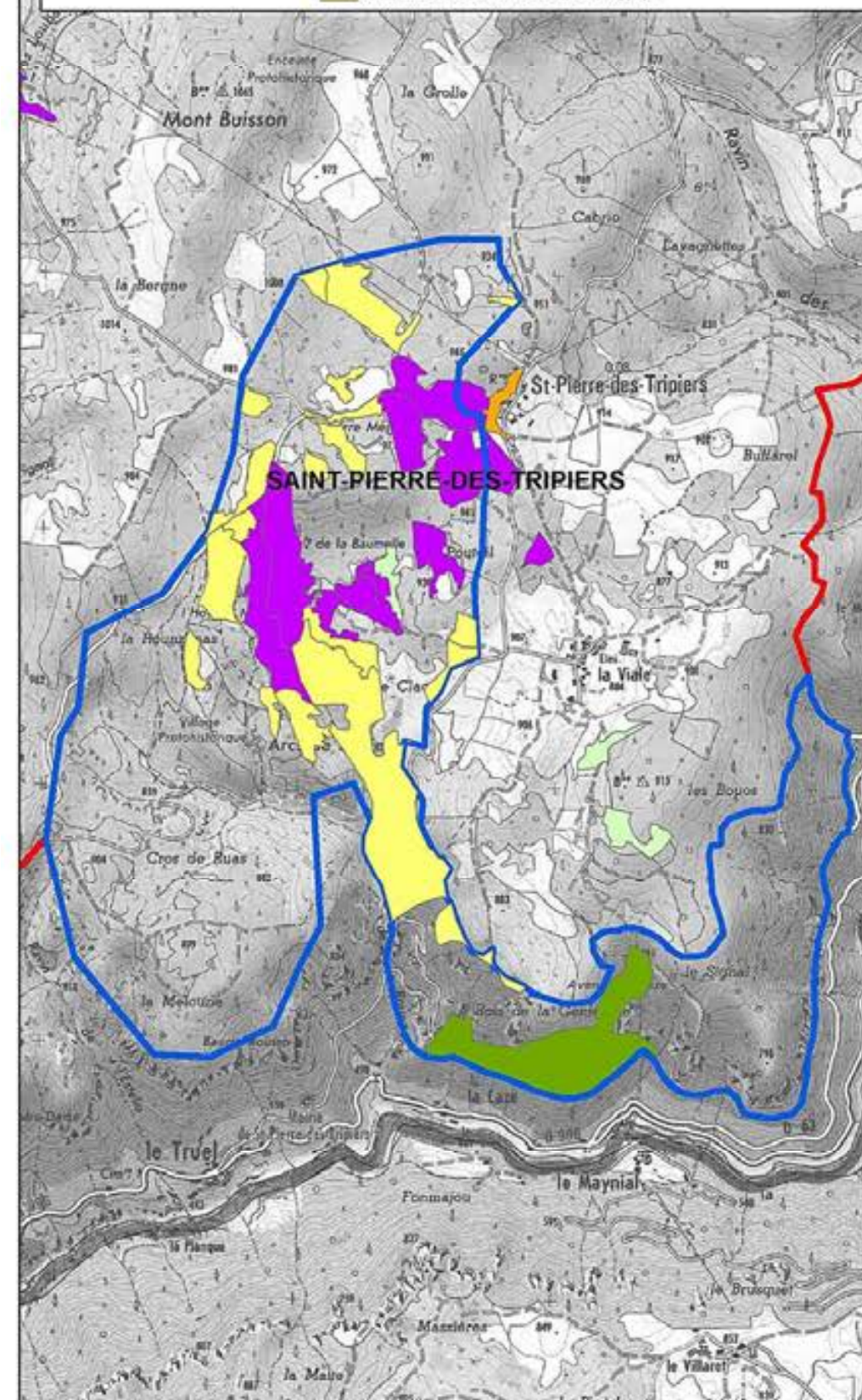
N
1:25 000



Source : DREAL, P.N.C. COPAGE, Supagro France, Centre de recherche scientifique
Projection Lambert Conformé Conique
Système BDF93 Lambert 93
CORINE, novembre 2010
Plan de situation sans valeur géographique
Aucune exploitation juridique, fiscale et administrative
n'est permise par ce plan.

 Site transmis FR9101379

 Zone d'étude élargie



Carte 22B : Habitats naturels d'intérêt communautaire dont le taux de recouvrement est secondaire par polygone à l'issue de l'inventaire.

Habitats naturels d'intérêt communautaire

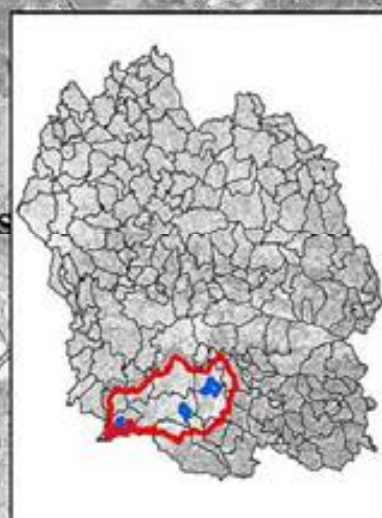
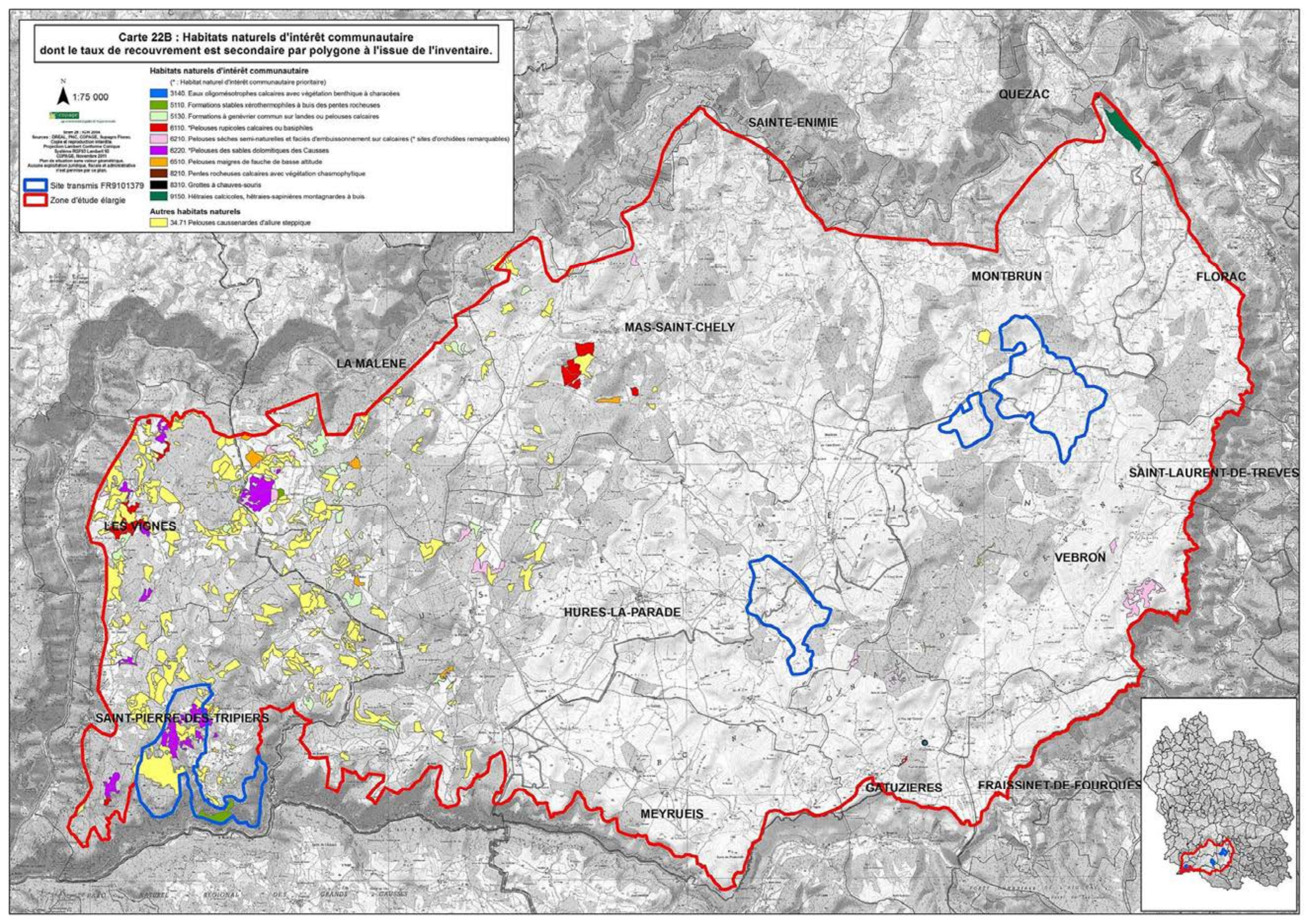
(* : Habitat naturel d'intérêt communautaire prioritaire)

- 3140. Eaux oligomésotrophes calcaires avec végétation benthique à characées
 - 5110. Formations stables xérothermophiles à buis des pentes rocheuses
 - 5130. Formations à genévrier commun sur landes ou pelouses calcaires
 - 6110. *Pelouses rupicoles calcaires ou basiphiles
 - 6210. Pelouses sèches semi-naturelles et faciès d'emboussonnement sur calcaires (* sites d'orchidées remarquables)
 - 6220. *Pelouses des sables dolomitiques des Causses
 - 6510. Pelouses maigres de fauche de basse altitude
 - 8210. Pentes rocheuses calcaires avec végétation chasmophytique
 - 8310. Grottes à chauves-souris
 - 9150. Hétraies calcicoles, hétraies-sapinières montagnardes à buis
- Autres habitats naturels**
- 34.71 Pelouses caussenardes d'allure steppique

- Site transmis FR9101379
- Zone d'étude élargie

N
1:75 000

Source : DREAL, PNC, COPAGE, Suivage Flore
Copie et reproduction interdite
Projections Lambert Conformé Conique
Système RGPS Lambert 93
COPAGE, Novembre 2011
Plan de répartition sans valeur géographique
Aucune responsabilité juridique, fiscale et administrative
n'est prise en compte.



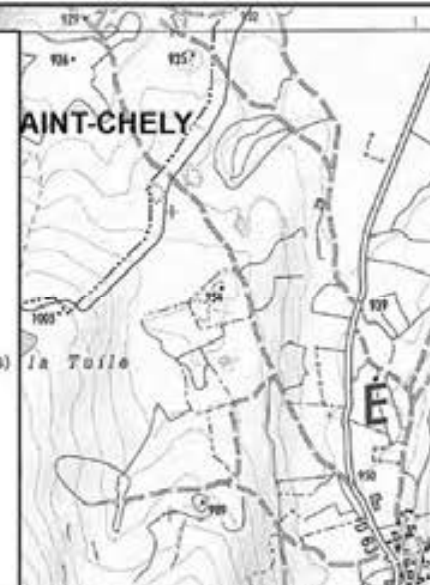
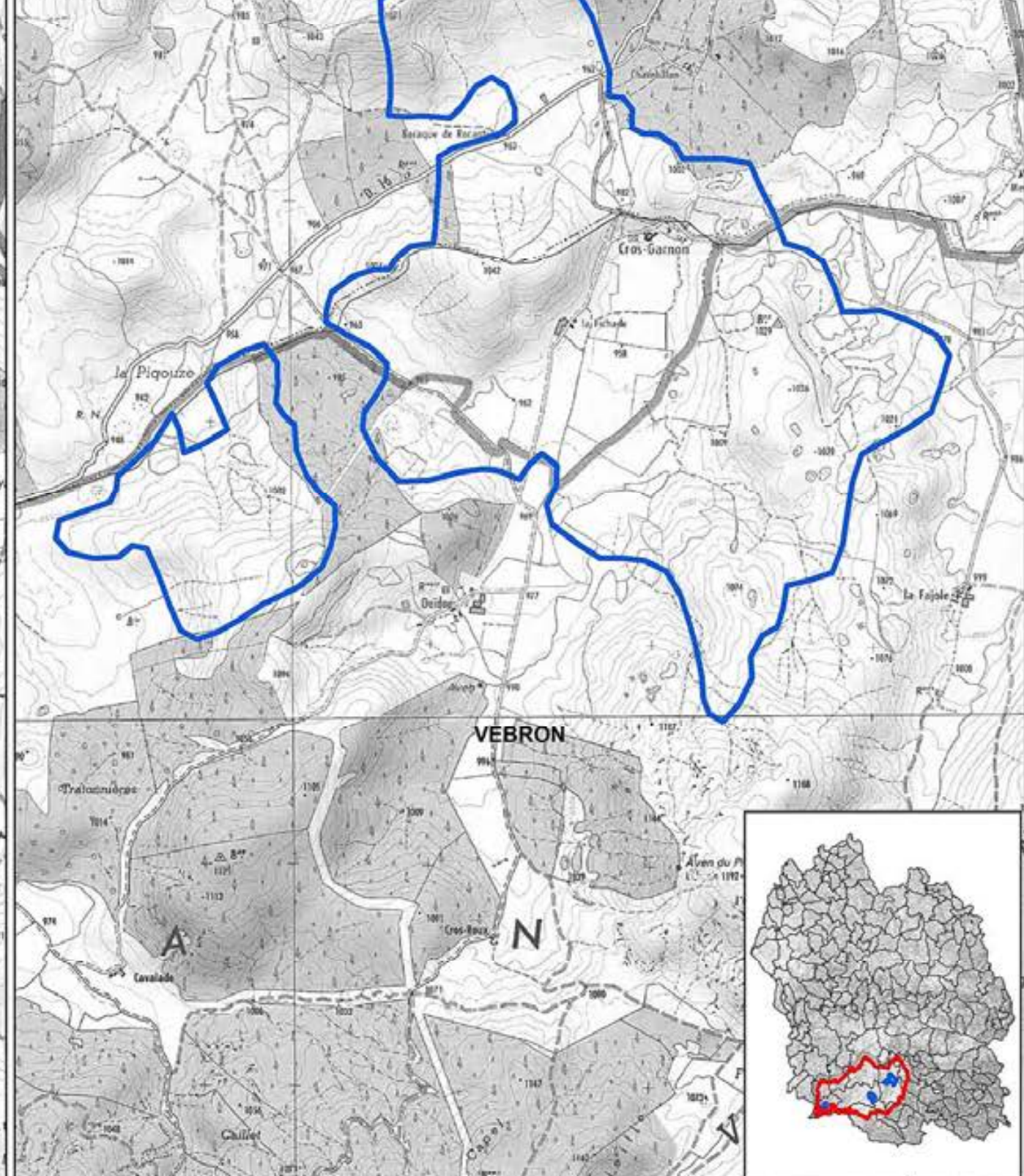
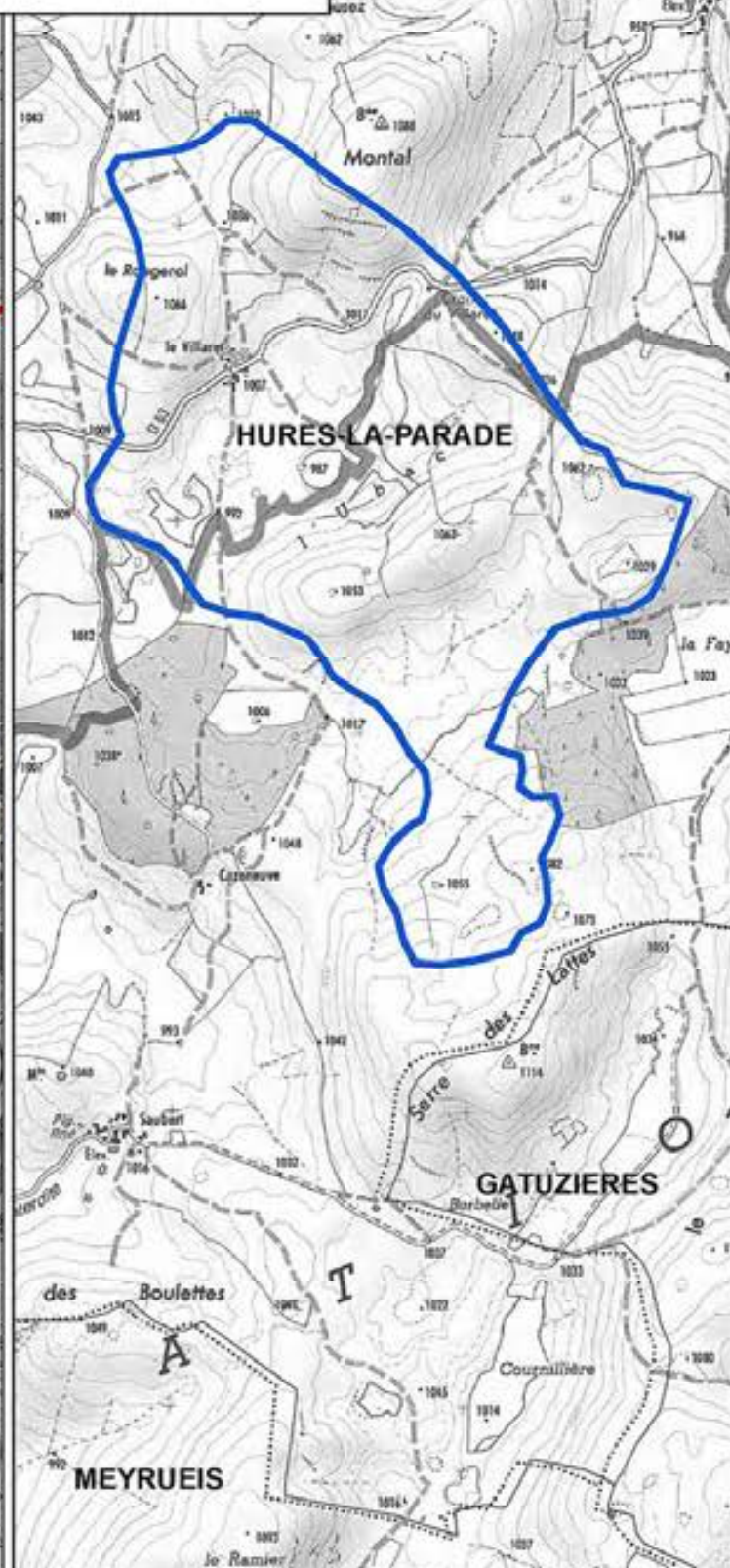
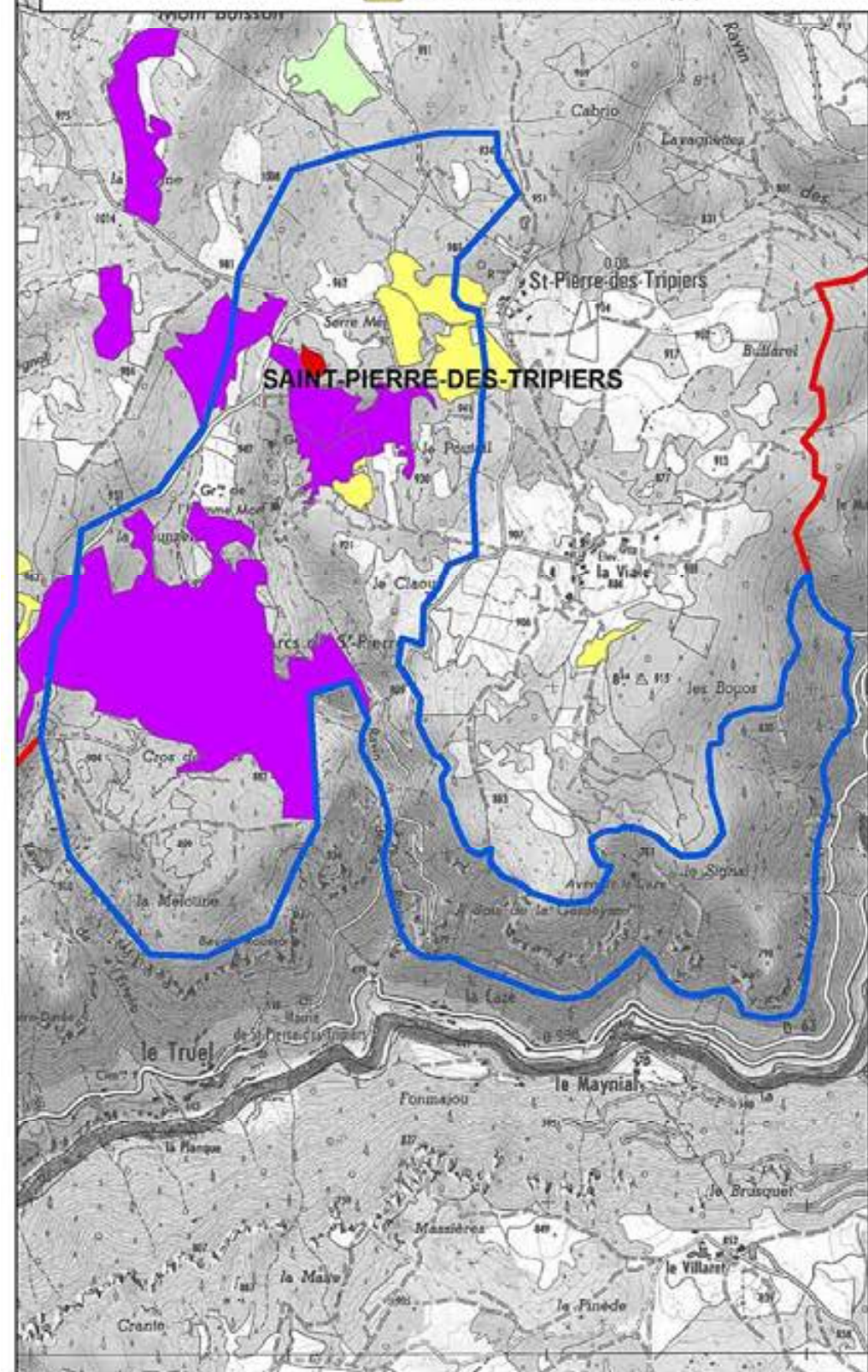
Carte 23A : Habitats naturels d'intérêt communautaire dont le taux de recouvrement est tertiaire par polygone à l'issue de l'inventaire.

N
1:25 000

Habitats naturels d'intérêt communautaire

- (* : Habitat naturel d'intérêt communautaire prioritaire)
- 3130. Eaux stagnantes, oligotrophes à mésotrophes
 - 3140. Eaux oligomésotrophes calcaires avec végétation benthique à characées
 - 5110. Formations stables xérophiles à buis des pentes rocheuses
 - 5130. Formations à genévrier commun sur landes ou pelouses calcaires
 - 6110. *Pelouses rupicoles calcaires ou basiphiles
 - 6210. Pelouses sèches semi-naturelles et faciès d'embuissonnement sur calcaires (* sites d'orchidées remarquables)
 - 6220. *Pelouses des sables dolomitiques des Causses
 - 6510. Pelouses maigres de fauche de basse altitude
 - 8210. Pentes rocheuses calcaires avec végétation chasmophytique
 - 8310. Grottes à chauves-souris
 - 9150. Hêtraies calcicoles, hêtraies-sapinières montagnardes à buis
- Autres habitats naturels**
- 34.71 Pelouses caussenardes d'allure steppique

- Site transmis FR9101379
- Zone d'étude élargie



Carte 23B : Habitats naturels d'intérêt communautaire dont le taux de recouvrement est tertiaire par polygone à l'issue de l'inventaire.

Habitats naturels d'intérêt communautaire

(* : Habitat naturel d'intérêt communautaire prioritaire)

- 3130. Eaux stagnantes, oligotrophes à mésotrophes
- 3140. Eaux oligomésotrophes calcaires avec végétation benthique à characées
- 5110. Formations stables xérophiles à buis des pentes rocheuses
- 5130. Formations à genévrier commun sur landes ou pelouses calcaires
- 6110. *Pelouses rupicoles calcaires ou basiphiles
- 6210. Pelouses sèches semi-naturelles et faciès d'embuissonnement sur calcaires (* sites d'orchidées remarquables)
- 6220. *Pelouses des sables dolomitiques des Causses
- 6510. Pelouses maigres de fauche de basse altitude
- 6210. Pentures rocheuses calcaires avec végétation chasmophytique
- 8310. Grottes à chauves-souris
- 9150. Hêtraies calcicoles, hêtraies-sapinières montagnardes à buis

Autres habitats naturels

- 34.71 Pelouses caussenardes d'allure steppique



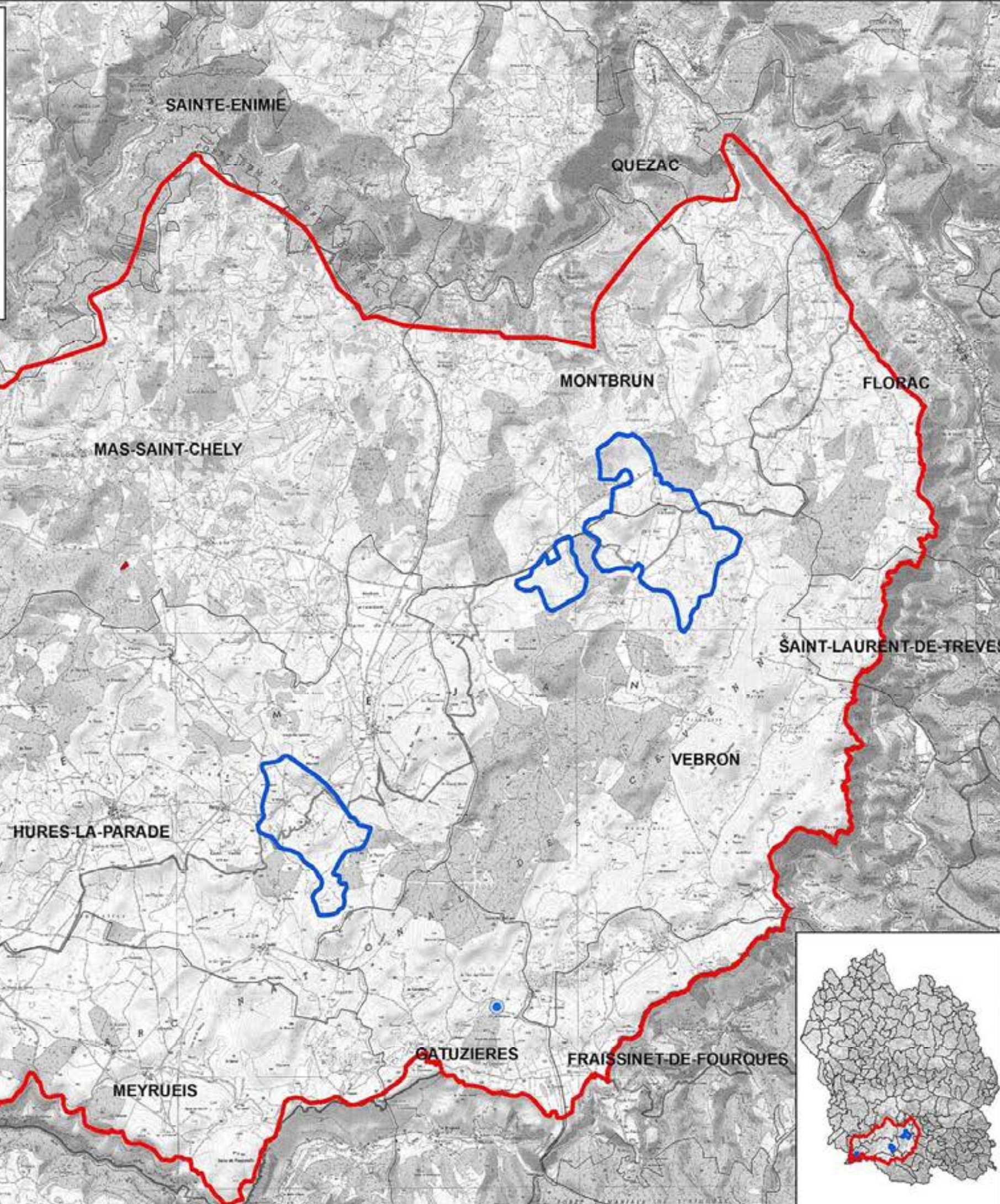
1:75 000



Scan 25 : IGN 2004
 Sources : DREAL, PNIC, COPAGE, Supagro Florac.
 Copie et reproduction interdites.
 Projection Lambert Conformé Conique
 Système RGF93 Lambert 93
 COPAGE, Novembre 2011
 Plan de situation sans valeur géométrique.
 Aucune exploitation juridique, fiscale et administrative
 n'est possible par ce plan.

Site transmis FR9101379

Zone d'étude élargie



Carte 24A : Evaluation de l'état de conservation des habitats naturels d'intérêt communautaire par polygone à l'issue de l'inventaire - Site transmis.
Méthodologie 2007 utilisée pour la partie cause nu.
Méthodologie 2011 utilisée pour la partie cause boisé.

N
 1:25 000



Site transmis FR9101379
 Zone d'étude élargie

Etat de conservation des habitats d'intérêt communautaire

Non renseigné
 Bon
 Moyen
 Mauvais

Scan 25 : IGN 2004
 Sources : DREAL, PNC, COPAGE, Supagro Florac.
 Copie et reproduction interdite.
 Projection Lambert Conforme Conique
 Système RGF93 Lambert 93
 COPAGE, Novembre 2011
 Plan de situation sans valeur géométrique.
 Aucune exploitation juridique, fiscale et administrative
 n'est permise par ce plan.

